

Plan gospodarki niskoemisyjnej Gminy Leśniowice

WGS 84
POLSKA

Opracowany przez Zespół

WGS84 Polska Sp. z o.o.
ul. Warszawska 14 lok. 5
05-822 Milanówek

www.wgs84.pl



**INFRASTRUKTURA
I ŚRODOWISKO**
NARODOWA STRATEGIA SPÓJNOŚCI

UNIA EUROPEJSKA
FUNDUSZ SPÓJNOŚCI



Projekt współfinansowany przez Unię Europejską ze środków Funduszu Spójności
w ramach Programu Infrastruktura i Środowisko

Spis treści

1. Wprowadzenie.....	3
2. Streszczenie.....	4
3. Strategia działań na rzecz gospodarki niskoemisyjnej	6
4. Diagnoza stanu obecnego	12
5. Cele realizacji gospodarki niskoemisyjnej w Gminie Leśniowice	18
6. Metodyka inwentaryzacji emisji dwutlenku węgla w Gminie Leśniowice	21
6.1. Obszar objęty inwentaryzacją	21
6.2. Metodyka przeprowadzenia inwentaryzacji.....	25
6.3. Charakterystyka sektorów finalnego zużycia energii.....	30
6.3.1. Sektor publiczny	30
6.3.2. Sektor prywatny	33
6.4. Struktura bazy danych	34
7. Bazowa inwentaryzacja emisji dwutlenku węgla w Gminie Leśniowice	36
7.1. Finalne zużycie energii w sektorze publicznym w roku bazowym	36
7.2. Finalne zużycie energii w sektorze prywatnym w roku bazowym	38
7.3. Wyniki bazowej inwentaryzacji finalnego zużycia energii	39
7.4. Wyniki bazowej inwentaryzacji emisji dwutlenku węgla.....	40
8. Inwentaryzacja kontrolna emisji dwutlenku węgla na terenie Gminy Leśniowice.....	42
8.1. Finalne zużycie energii w sektorze publicznym w roku kontrolnym	42
8.2. Finalne zużycie energii w sektorze prywatnym w roku kontrolnym.....	43
8.3. Wykorzystanie energii ze źródeł odnawialnych	45
8.4. Wyniki kontrolnej inwentaryzacji finalnego zużycia energii.....	45
8.5. Wyniki kontrolnej inwentaryzacji emisji dwutlenku węgla	46
8.6. Analiza wyników kontrolnej inwentaryzacji emisji CO ₂ w odniesieniu do inwentaryzacji bazowej emisji dwutlenku węgla	48
9. Aspekty organizacyjne i pozainwestycyjne realizacji planu gospodarki niskoemisyjnej	55
10. Plan działań na rzecz niskoemisyjnej gospodarki Gminy Leśniowice do 2020 r.....	59
10.1. Działania inwestycyjne	59
10.1.1. Zadania planowane do realizacji przez Gminę Leśniowice	59
10.1.2. Zadania planowane do realizacji przez pozostałych interesariuszy <i>Planu</i>	63
10.2. Działania pozainwestycyjne.....	67
11. Źródła finansowania realizacji planu gospodarki niskoemisyjnej.....	68
12. Wskaźniki monitorowania realizacji Planu.....	81
13. Spis tabel, wykresów i map	84
14. Wykorzystane źródła danych	86

1. Wprowadzenie

Polska od chwili rozpoczęcia ustrojowych i gospodarczych przemian w końcu lat osiemdziesiątych XX wieku, podejmuje działania w kierunku gospodarki niskoemisyjnej. Transformacja rynkowa i restrukturyzacja głównych sektorów gospodarki doprowadziła do ponad 30% redukcji emisji gazów cieplarnianych (z poziomu 564 milionów ton CO₂ w roku 1988 do 395,6 milionów ton CO₂ w roku 2008).¹ Dalsza transformacja polskiej gospodarki w kierunku niskoemisyjnym powinna się odbywać z zachowaniem zasad zrównoważonego rozwoju, kreując nowe szanse i przewagi konkurencyjne.

Zużycie energii i emisja CO₂ w gminie zależą od wielu czynników: struktury gospodarki i rodzajów prowadzonej działalności, poziomu aktywności gospodarczej, liczby ludności, gęstości zaludnienia, charakterystyki zasobów budowlanych, struktury użytkowania terenu, zastosowania i stopnia rozwoju różnych modeli transportu, a także postaw mieszkańców i innych interesariuszy.

Celem opracowania „Planu gospodarki niskoemisyjnej Gminy Leśniowice” jest wsparcie działań na rzecz realizacji pakietu klimatyczno-energetycznego do roku 2020, tj.

1. redukcji emisji gazów cieplarnianych,
2. zwiększenia udziału energii pochodzącej ze źródeł odnawialnych,
3. redukcji zużycia energii finalnej poprzez podniesienie efektywności energetycznej.

Ponadto planowane działania zmierzają do poprawy jakości powietrza na obszarach, na których odnotowano przekroczenia jakości poziomów dopuszczalnych stężeń w powietrzu i realizowane są programy ochrony powietrza (POP). W *Programie ochrony powietrza dla strefy lubelskiej* nie stwierdzono przekroczenia ponadnormatywnych stężeń zanieczyszczeń w Gminie.

Opracowanie bazy danych, zawierającej wyselekcjonowane i usystematyzowane informacje, pozwoliło na ocenę gospodarki energią w gminie oraz w jej poszczególnych sektorach i obiektach. Określenie wielkości emisji dwutlenku węgla na obszarze Gminy Leśniowice umożliwiło określenie długoterminowej strategii oraz zaplanowanie działań, zmierzających do ograniczenia wielkości emisji, a także do wskazania możliwych źródeł finansowania zadań.

Podstawa prawna

„Plan gospodarki niskoemisyjnej Gminy Leśniowice” (w dalszej części dokumentu zwany *Planem*) został opracowany na podstawie umowy zawartej w dniu 14 października 2013 r. pomiędzy Gminą Leśniowice a WGS84 Polska Sp. z o.o.

¹ „Potencjalne konsekwencje rozwiązań dotyczących unijnej polityki klimatycznej dla polskiej gospodarki oraz wpływu na jej konkurencyjność. Materiał informacyjny dla Komitetu do Spraw Europejskich.” Ministerstwo Gospodarki, Warszawa, 2012.

2. Streszczenie

„Plan gospodarki niskoemisyjnej Gminy Leśniowice” składa się z czternastu rozdziałów. Trzon dokumentu stanowi bazowa inwentaryzacja emisji dwutlenku węgla w Gminie Leśniowice, w wyniku której określono ilość zużytej energii i emisji CO₂ w roku 2008. Inwentaryzacja została przeprowadzona zgodnie z metodyką, zawartą w poradniku „Jak opracować plan działań na rzecz zrównoważonej energii (SEAP)”, szczegółowo opisaną w rozdziale szóstym niniejszego dokumentu. Wyniki inwentaryzacji bazowej stanowią punkt wyjścia dla władz Gminy do podjęcia działań zmierzających do osiągnięcia celów określonych w pakiecie klimatyczno-energetycznym (3x20) i Protokole z Kioto.

W wyniku inwentaryzacji bazowej stwierdzono, że łącznie w sektorze publicznym i prywatnym w roku bazowym (2008) finalne zużycie energii wynosiło **69.678 MWh**, z czego ok. 98% przypadało na podsektor budynki, wyposażenie i urządzenia, a ok. 2% na transport. Łączna oszacowana wielkość emisji dwutlenku węgla na terenie Gminy Leśniowice w roku 2008 wyniosła **19.722 Mg CO₂**.

Dla roku 2013 sporządzona została inwentaryzacja kontrolna, mająca na celu monitorowanie osiąganych rezultatów i porównywanie ich z założonym celem redukcji emisji dwutlenku węgla. Kontrolna inwentaryzacja emisji (MEI) została opracowana z wykorzystaniem metodyki, która posłużyła do opracowania inwentaryzacji bazowej (BEI). W 2013 r. łączne zużycie energii finalnej w Gminie Leśniowice w sektorze publicznym i prywatnym wyniosło **70.480 MWh**, z czego 972 MWh przypada na sektor publiczny, a pozostałe 69.508 MWh to zużycie energii w sektorze prywatnym. Łączna oszacowana wielkość emisji dwutlenku węgla na terenie Gminy Leśniowice w roku 2013 wyniosła **19.725 Mg CO₂**.

W związku z powyższym, finalne zużycie energii w roku kontrolnym zwiększyło się o ok. 1,2%, a szacowana emisja dwutlenku węgla w wyniku finalnego zużycia energii na terenie Gminy Leśniowice w roku kontrolnym nie zmieniła się w porównaniu z rokiem bazowym. Zmiana zużycia energii wynika przede wszystkim ze wzrostu powierzchni budynków oraz liczby gospodarstw domowych, a także zwiększenia zużycia energii w sektorze transportu prywatnego i komercyjnego. Wzrost emisji dwutlenku węgla w sektorze transport jest wynikiem wzrostu liczby pojazdów w ruchu lokalnym, natomiast spadek w sektorze budynków, wyposażenia / urządzeń wynika z przeprowadzanych termomodernizacji i wymiany źródeł ogrzewania na bardziej ekologiczne.

W wyniku inwentaryzacji bazowej określono cel redukcyjny do osiągnięcia w 2020 r. w Gminie Leśniowice w następujących wielkościach: 55.742 MWh - dla zużycia energii finalnej, 15.778 Mg CO₂/rok - dla wielkości emisji dwutlenku węgla oraz 15% - dla poziomu zużycia energii wyprodukowanej z OZE w stosunku do łącznego zużycia energii.

W wyniku przeprowadzonych analiz stwierdzono, że na terenie Gminy Leśniowice w 2020 r. możliwy jest do osiągnięcia cel redukcyjny określony w pakiecie klimatyczno-energetycznym, natomiast wymagane jest wzmożenie działań, mających na celu wymianę źródeł ciepła na bardziej energooszczędne. Podejmowane będą również działania w zakresie termomodernizacji. Działania te przyczynią się również do zmniejszenia wysokości stężeń pyłu PM10 na terenie Gminy Leśniowice. Szczegółowy katalog działań niskoemisyjnych i efektywnie wykorzystujących zasoby, zaplanowanych przez Gminę Leśniowice na lata 2015-2020, został przedstawiony w rozdziale dziesiątym.

W *Planie* wskazane zostały potencjalne źródła finansowania zadań realizowanych w ramach dążenia do gospodarki niskoemisyjnej, tj. środków w ramach Programu Operacyjnego Infrastruktura i Środowisko 2014-2020, funduszy przewidzianych w Regionalnym Programie Operacyjnym Województwa Lubelskiego na lata 2014-2020, Programu LIFE+, Narodowego Funduszu Ochrony Środowiska i Gospodarki Wodnej, środków finansowych z Wojewódzkiego Funduszu Ochrony Środowiska i Gospodarki Wodnej w Lublinie oraz funduszy własnych Gminy Leśniowice.

Ponadto wskazane jest podjęcie działań, mających na celu podniesienie świadomości ekologicznej mieszkańców w zakresie efektywnego gospodarowania energią, zwłaszcza w trakcie akcji informacyjnych i edukacyjnych. Ważne jest dokonanie wyboru grupy docelowej ww. akcji.

Monitoring *Planu* powinien być prowadzony z wykorzystaniem dostępnych i nowych danych, zgodnie z przyjętymi wskaźnikami dla oceny wdrażania działań programowych.

Plan gospodarki niskoemisyjnej Gminy Leśniowice obejmuje całość obszaru administracyjnego Gminy Leśniowice i jest spójny z dokumentami nadrzędnymi, tj. m.in. *Programem ochrony powietrza dla strefy lubelskiej, Studium uwarunkowań i kierunków zagospodarowania przestrzennego Gminy Leśniowice*, a także miejscowymi planami zagospodarowania przestrzennego, obowiązującymi w Gminie Leśniowice.

3. Strategia działań na rzecz gospodarki niskoemisyjnej

Gospodarka niskoemisyjna stanowi jeden z podstawowych obszarów interwencji, które realizowane będą w latach 2014-2020 w krajach Unii Europejskiej. Budowanie gospodarki niskoemisyjnej wpisuje się w realizację celów określonych w głównym dokumencie kierunkowym dla Polityki Spójności – **Strategia Europa 2020**². Strategia „Europa 2020” jest dziesięcioletnią strategią Unii Europejskiej na rzecz wzrostu gospodarczego i zatrudnienia, zapoczątkowaną w 2010 r.

Strategia Europa 2020 jako strategia na rzecz inteligentnego i zrównoważonego rozwoju sprzyjającemu włączeniu społecznemu obejmuje trzy wzajemnie ze sobą powiązane priorytety:

- rozwój inteligentny: rozwój gospodarki opartej na wiedzy i innowacji,
- rozwój zrównoważony: wspieranie gospodarki efektywniej korzystającej z zasobów, bardziej przyjaznej środowisku i bardziej konkurencyjnej,
- rozwój sprzyjający włączeniu społecznemu: wspieranie gospodarki o wysokim poziomie zatrudnienia, zapewniającej spójność społeczną i terytorialną.

Celem przewodniego priorytetu Strategii Europa 2020 pn. „**Europa efektywnie korzystająca z zasobów**” jest wsparcie zmiany w kierunku niskoemisyjnego i efektywniej oraz racjonalnie korzystającego z zasobów społeczeństwa.

Działania w zakresie wspierania gospodarki efektywniej korzystającej z zasobów, bardziej przyjaznej środowisku i bardziej konkurencyjnej zostały uszczegółowione w pakiecie klimatyczno-energetycznym, czyli zestawie dokumentów legislacyjnych i zbiorze założeń, przyjętych przez Radę Europejską w 2007 r. i dotyczących przeciwdziałania zmianom klimatycznym. Stanowią one, że do 2020 r. Unia Europejska³:

- o 20% zredukuje emisję gazów cieplarnianych w stosunku do poziomu emisji z 1990 r.
- o 20% zwiększy efektywność energetyczną, w stosunku do prognoz na rok 2020,
- zwiększy udział energii odnawialnej w finalnej konsumpcji energii do 20% (dla Polski – do 15%),
- zwiększy udział biopaliw w ogólnej konsumpcji paliw transportowych co najmniej do 10%.

² Komunikat Komisji EUROPA 2020 Strategia na rzecz inteligentnego i zrównoważonego rozwoju sprzyjającego włączeniu społecznemu, Bruksela, 3.3.2010KOM(2010) 2020.

³ Decyzja Parlamentu Europejskiego i Rady Nr 2009/406/WE z dnia 23 kwietnia 2009 r. w sprawie wysiłków podjętych przez państwa członkowskie, zmierzających do zmniejszenia emisji gazów cieplarnianych w celu realizacji do roku 2020 zobowiązań Wspólnoty dotyczących redukcji emisji gazów cieplarnianych, Dz.U. UE Nr L 140/136, 5.6.2009.

Strategia Rozwoju Kraju 2020⁴

Konkurencyjna gospodarka to gospodarka dysponująca odpowiednimi, efektywnie wykorzystywanymi zasobami energii, pozwalającymi na dynamiczny wzrost. Wzrost efektywności energetycznej gospodarki oraz większe wykorzystanie źródeł odnawialnych sprzyjać będzie zmniejszeniu emisji CO₂ i realizacji zobowiązań wynikających z pakietu klimatyczno-energetycznego. Warunkiem realizacji celów rozwojowych kraju, obok dostępu do energii, jest także przyjazne człowiekowi środowisko, będące podstawą jego egzystencji i służące zaspokajaniu licznych potrzeb.

Polityka Klimatyczna Polski. Strategie redukcji emisji gazów cieplarnianych w Polsce do roku 2020⁵

Celem strategicznym realizacji polityki klimatycznej jest włączenie się Polski do działań społeczności międzynarodowej na rzecz ochrony klimatu globalnego poprzez wdrażanie zasad zrównoważonego rozwoju, zwłaszcza w zakresie poprawy wykorzystania energii, zwiększania zasobów leśnych i glebowych kraju, racjonalizacji wykorzystania surowców i produktów przemysłu oraz racjonalizacji zagospodarowania odpadów, w sposób zapewniający osiągnięcie maksymalnych, długoterminowych korzyści gospodarczych, społecznych i politycznych.⁶

W sektorze użyteczności publicznej, usług i gospodarstw domowych należy uwzględnić m.in. poprawę sprawności wytwarzania i przesyłania ciepła sieciowego i energii elektrycznej oraz zwiększenie wykorzystania gazu ziemnego do produkcji energii, implementację działań takich jak: termomodernizacja budynków mieszkalnych, wymiana i doszczelnianie okien, zmiana obowiązujących norm ochrony cieplnej nowych budynków, wprowadzenie certyfikatów energetycznych dla budynków, czy rozbudowa odnawialnych źródeł energii (ograniczenie emisji gazów cieplarnianych CO₂ i N₂O).

Polityka energetyczna Polski do 2030 roku⁷

Podstawowymi kierunkami polskiej polityki energetycznej są:

- poprawa efektywności energetycznej,
- wzrost bezpieczeństwa dostaw paliw i energii, w tym tworzenie warunków dla wzmocnienia pozycji konkurencyjnej polskich podmiotów energetycznych na rynku regionalnym (ponadnarodowym),

⁴ Uchwała Nr 157 Rady Ministrów z dnia 25 września 2012 r. w sprawie przyjęcia Strategii Rozwoju Kraju 2020, MP z 2012 r., poz. 882.

⁵ „Polityka klimatyczna Polski. Strategie redukcji emisji gazów cieplarnianych w Polsce do roku 2020”, dokument przyjęty przez Radę Ministrów 4 listopada 2003 r. (dostępne: <https://www.mos.gov.pl/>).

⁶ W uchwale Sejmu Rzeczypospolitej Polskiej z dnia 12 października 2012 r. w sprawie racjonalnego wdrażania polityki klimatycznej (M.P. 2012, poz. 807) krytycznie oceniono propozycje Komisji Europejskiej dotyczące długookresowych celów w dziedzinie budowy gospodarki niskowęglowej, zgodnie z którymi do 2020 roku redukcja emisji gazów cieplarnianych powinna wynieść 20%, a do roku 2050 80-95%.

⁷ Polityka energetyczna Polski do 2030 r., uchwała nr 157/2010 Rady Ministrów z dnia 29 września 2010 r. (dostępne: <http://www.mg.gov.pl/files/upload/8134/PEP%202030%20-%2009.2010.pdf>).

- dywersyfikacja struktury wytwarzania energii elektrycznej poprzez wprowadzenie energetyki jądrowej,
- rozwój wykorzystania odnawialnych źródeł energii, w tym biopaliw,
- rozwój konkurencyjnych rynków paliw i energii,
- ograniczenie oddziaływania energetyki na środowisko.

Wśród narzędzi realizacji polityki energetycznej wymieniono zhierarchizowane planowanie przestrzenne, zapewniające realizację priorytetów polityki energetycznej, planów zaopatrzenia w energię elektryczną, ciepło i paliwa gazowe gmin oraz planów rozwoju przedsiębiorstw energetycznych.

Krajowy Plan Działań dotyczący efektywności energetycznej⁸

Krajowy Plan Działań dotyczący efektywności energetycznej został opracowany na podstawie *ustawy z dnia 15 kwietnia 2011 r. o efektywności energetycznej* (Dz. U. nr 94 poz. 551, z późn. zm.). Cel indykatorywny w zakresie oszczędności energii na 2016 r., wyrażony w jednostce bezwzględnej, został określony na poziomie 53.452 GWh (zarówno w planie z 2007 r., jak i 2011 r.). Pośredni krajowy cel w zakresie oszczędności energii na 2010 r. został ustalony na poziomie 2% średniego krajowego zużycia energii finalnej, a na rok 2016 - 9% tego zużycia.

W art. 10 ww. ustawy zdefiniowano zadania jednostek sektora publicznego w zakresie efektywności energetycznej. Wskazano, iż powinny być stosowane co najmniej dwa z niżej wymienionych środków poprawy efektywności energetycznej:

- umowa, której przedmiotem jest realizacja i finansowanie przedsięwzięcia służącego poprawie efektywności energetycznej,
- nabycie nowego urządzenia, instalacji lub pojazdu, charakteryzujących się niskim zużyciem energii oraz niskimi kosztami eksploatacji,
- wymiana eksploatowanego urządzenia, instalacji lub pojazdu na urządzenie, instalację lub pojazd, charakteryzujące się niskim zużyciem energii oraz niskimi kosztami eksploatacji,
- nabycie lub wynajęcie efektywnych energetycznie budynków lub ich części albo przebudowa lub remont użytkowanych budynków,
- sporządzenie audytu energetycznego eksploatowanych budynków o powierzchni użytkowej powyżej 500 m², których jednostka sektora publicznego jest właścicielem lub zarządcą.

⁸ Obwieszczenie Ministra Gospodarki z dnia 2 sierpnia 2013 r. w sprawie raportu zawierającego w szczególności informacje dotyczące realizacji krajowego celu w zakresie oszczędnego gospodarowania energią oraz krajowego planu działań dotyczącego efektywności energetycznej za 2011 r., wraz z oceną i wnioskami z ich realizacji, M.P. 2013, poz. 673.

Krajowy Plan Działania w zakresie energii ze źródeł odnawialnych⁹

Ogólny cel krajowy dotyczący udziału energii ze źródeł odnawialnych w końcowym zużyciu energii brutto w 2020 r. został ustalony na 15%. W *Planie* przedstawione zostały cele sektorowe oraz ścieżki osiągnięcia przez Polskę w 2020 r. wymaganego udziału energii ze źródeł odnawialnych w podziale na sektor energii elektrycznej, sektor ogrzewania i chłodzenia oraz transport.

W zakresie rozwoju odnawialnych źródeł energii (OZE) w obszarze elektroenergetyki przewidywany jest rozwój źródeł opartych na energii wiatru oraz biomasy. Założono ponadto wzrost liczby małych elektrowni wodnych. W zakresie rozwoju OZE w obszarze ciepła i chłodu prognozowane jest utrzymanie dotychczasowej struktury rynku, przy uwzględnieniu rozwoju geotermii oraz energii słonecznej. W obszarze transportu założono zwiększanie udziału biopaliw i biokomponentów w paliwach transportowych.

Koncepcja Przestrzennego Zagospodarowania Kraju 2030¹⁰

W dokumencie przedstawiono wizję zagospodarowania przestrzennego kraju, określono cele i kierunki polityki zagospodarowania kraju oraz wskazano zasady oraz mechanizmy koordynacji i wdrażania publicznych polityk rozwojowych, mających istotny wpływ terytorialny. Podkreślono, iż planowanie inwestycji infrastrukturalnych wymaga indywidualizacji podejścia do zapobiegania fragmentacji przestrzeni przyrodniczej i ochrony dziedzictwa naturalnego, w połączeniu z dbałością o stan środowiska i jakości życia w zakresie zależnym od stanu przestrzeni. Zmniejszanie obciążenia środowiska emisjami zanieczyszczeń realizowane będzie przede wszystkim poprzez planowanie w procesie urbanizacji i budowy infrastruktury technicznej struktur pozwalających na zmniejszenie zapotrzebowania na przestrzeń i energię oraz obniżających emisję gazów cieplarnianych, zanieczyszczeń pyłowych i hałasu, także w drodze kompensacji przez wzrost zdolności pochłaniania dwutlenku węgla. Zmiany technologiczne, takie jak rozwój energooszczędnych technologii, rozwój „zielonej” energetyki oraz nowe technologie w transporcie mogą prowadzić do zmniejszenia bariery energetycznej rozwoju przestrzennego.

Założenia Narodowego Programu Rozwoju Gospodarki Niskoemisyjnej (NPRGN)¹¹

Przestawienie obecnie funkcjonującej gospodarki na gospodarkę niskoemisyjną będzie wymagało zaangażowania wszystkich sektorów. Rozwój gospodarki niskoemisyjnej przy

⁹ Krajowy plan działania w zakresie energii ze źródeł odnawialnych, uchwała Rady Ministrów z dnia 7 grudnia 2010 r.; Uzupełnienie do Krajowego Planu Działania w zakresie energii ze źródeł odnawialnych, z dnia 2 grudnia 2011 r. (dostępne: <http://www.mg.gov.pl/Bezpieczenstwo+gospodarcze/Energetyka/Odnawialne+zrodla+energii/Krajowy+plan+dzialan>).

¹⁰ Uchwała Nr 239 Rady Ministrów z dnia 13 grudnia 2011 r. w sprawie przyjęcia Koncepcji Przestrzennego Zagospodarowania Kraju 2030, M.P. 2012, poz. 252.

¹¹ Założenia Narodowego Programu Rozwoju Gospodarki Niskoemisyjnej, przyjęte uchwałą Rady Ministrów z dnia 16 sierpnia 2011 r. (dostępne: <http://www.mg.gov.pl/Bezpieczenstwo+gospodarcze/Gospodarka+niskoemisyjna/Narodowy+Program+Rozwoju+Gospodarki+Niskoemisyjnej>).

uwzględnieniu zasad zrównoważonego rozwoju determinowany będzie przez działania polityczne, gospodarcze i społeczne. Cele szczegółowe NPRGN, których realizacja powinna sprzyjać osiągnięciu celu głównego zostały określone jako:

- rozwój niskoemisyjnych źródeł energii,
- poprawa efektywności energetycznej, gdzie szczególnie duże możliwości dotyczą budownictwa, w tym budynków publicznych,
- poprawa efektywności gospodarowania surowcami i materiałami,
- rozwój i wykorzystanie technologii niskoemisyjnych,
- zapobieganie powstawaniu oraz poprawa efektywności gospodarowania odpadami,
- promocja nowych wzorców konsumpcji.

Efektem końcowym NPRGN powinien być zestaw działań nakierowanych bezpośrednio i pośrednio na redukcję emisji gazów cieplarnianych, a także instrumentów, które wspomogą wszystkich uczestników realizacji *Programu* w przechodzeniu na gospodarkę niskoemisyjną. NPRGN będzie kierowany do przedsiębiorców wszystkich sektorów gospodarki, samorządów gospodarczych i terytorialnych, organizacji otoczenia biznesu oraz organizacji pozarządowych, a także do wszystkich mieszkańców kraju, celem kształtowania właściwych postaw i spowodowania aktywności społecznej w tym zakresie.

Strategia „Bezpieczeństwo Energetyczne i Środowisko - perspektywa do 2020 roku”¹²

Strategia jest uszczegółowieniem zapisów „Strategii Rozwoju Kraju 2020” w zakresie energetyki i środowiska oraz stanowi ogólną wytyczną dla „Polityki energetycznej Polski” i innych programów rozwoju. Koresponduje z celami rozwojowymi, ujętymi w Strategii „Europa 2020” na rzecz inteligentnego i zrównoważonego rozwoju, sprzyjającego włączeniu społecznemu oraz celami pakietu klimatyczno-energetycznego. Głównym celem *Strategii* jest zapewnienie wysokiej jakości życia obecnym i przyszłym pokoleniom, z uwzględnieniem ochrony środowiska, oraz stworzenie warunków do zrównoważonego rozwoju nowoczesnego sektora energetycznego, zdolnego zapewnić Polsce bezpieczeństwo energetyczne oraz konkurencyjną i efektywną gospodarkę. Szczegółowe cele i kierunki *Strategii* to:

- zrównoważone gospodarowanie zasobami środowiska,
- zapewnienie gospodarce krajowej bezpiecznego i konkurencyjnego zaopatrzenia w energię poprzez lepsze wykorzystanie krajowych zasobów energii i poprawę efektywności energetycznej,
- zapewnienie bezpieczeństwa dostaw importowanych surowców energetycznych,
- modernizacja sektora elektroenergetyki zawodowej,
- rozwój konkurencji na rynkach paliw i energii oraz umacnianie pozycji odbiorcy,
- wzrost znaczenia rozproszonych, odnawialnych źródeł energii,
- rozwój energetyczny obszarów podmiejskich i wiejskich,
- poprawa stanu środowiska.

¹² Uchwała Rady Ministrów z dnia 15 kwietnia 2014 r. w sprawie przyjęcia Strategii „Bezpieczeństwo Energetyczne i Środowisko – perspektywa do 2020 roku”.

Strategia Zrównoważonego Rozwoju Wsi, Rolnictwa i Rybactwa na lata 2012-2020¹³

Dążąc do przybliżenia wizji zaplanowanej w perspektywie 2020 r. cel ogólny rozwoju obszarów wiejskich, rolnictwa i rybactwa zdefiniowano jako poprawę jakości życia na obszarach wiejskich oraz efektywne wykorzystanie ich zasobów i potencjałów, w tym rolnictwa i rybactwa, dla zrównoważonego rozwoju kraju. Wskazano przy tym na poprawę warunków życia na obszarach wiejskich oraz poprawę ich dostępności przestrzennej, wzrost produktywności i konkurencyjności sektora rolno-spożywczego oraz ochronę środowiska i adaptację do zmian klimatu na obszarach wiejskich jako działań, zmierzających do bardziej efektywnego korzystania z zasobów i ograniczenia emisji gazów cieplarnianych.

¹³ Uchwała nr 163 Rady Ministrów z dnia 25 kwietnia 2012 r. w sprawie przyjęcia „Strategii zrównoważonego rozwoju wsi, rolnictwa i rybactwa” na lata 2012-2020, M.P. 2012, poz. 839.

4. Diagnoza stanu obecnego

Diagnoza stanu obecnego została wykonana na podstawie analizy dokumentów programowych na poziomie województwa i gminy, mających istotny wpływ na realizację celów z zakresu dążenia do osiągnięcia celów gospodarki niskoemisyjnej w Gminie Leśniowice.

Strategia Rozwoju Województwa Lubelskiego lata 2014-2020 (z perspektywą do 2030 r.)¹⁴

Wizja rozwoju regionu zakłada, że Województwo Lubelskie korzystało będzie z szerokich zasobów środków unijnych, co wpłycie będzie na reformy strukturalne oraz dynamikę rozwoju gospodarczego.

W *Strategii* zawarty jest cel strategiczny *Restrukturyzacja rolnictwa oraz rozwój obszarów wiejskich*, który będzie realizowany poprzez między innymi cel operacyjny polegający na spójnej wewnętrznie i skoordynowanej z innymi inwestycjami infrastrukturze transportowej, komunalnej i energetycznej na obszarach wiejskich. W tym zakresie w horyzoncie do 2020 roku zakłada się kierunki działań wspierające samorządy lokalne w rozbudowie i modernizacji sieci melioracyjnej i komunalnej na terenach wiejskich. Natomiast w horyzoncie do 2030 roku zadania polegają na wspieraniu działań modernizacyjnych lokalnych sieci dróg oraz uzupełniania brakujących odcinków sieci, a także rozbudowie i modernizacji lokalnych sieci energetycznych i systemu energetyki rozproszonej. W strategii określone są podmioty uczestniczące w tym przedsięwzięciu oraz źródła jego finansowania.

Kolejny istotny dla Planu cel strategiczny to *Funkcjonalna, przestrzenna społeczna i kulturowa integracja regionu*, który prowadzi do efektywnego rozwoju gospodarczego przy racjonalnym wykorzystaniu zasobów środowiska przyrodniczego. Do kierunków tego celu należą takie działania, jak:

- wspieranie racjonalnej eksploatacji zasobów surowców kopalnych, które mogą mieć istotny wpływ na rozwój i zmianę struktury gospodarczej województwa (np. gaz, węgiel),
- wspieranie przedsięwzięć na rzecz racjonalnego wykorzystania energii i zwiększenie efektywności energetycznej w różnych gałęziach gospodarki,
- poprawa jakości zasobów wodnych oraz efektywności ich wykorzystania do celów gospodarczych i innych,
- wspieranie inicjatyw uzasadnionych ekologicznie i ekonomicznie mających na celu produkcję energii z odnawialnych źródeł.

Dodatkowo według wskaźników monitorujących *Strategii* zakłada się, że od 2009 do 2020 roku udział energii odnawialnej w ogólnej produkcji energii elektrycznej zwiększy się z 0,9% do 3,0%. Odsetek ludności mieszkającej na wsi korzystającej z sieci gazowej do ogólnej ludności wiejskiej z 2011 do 2020 roku powinien zwiększyć się z 13,7% do 20,0%.

¹⁴ Uchwała Nr VII/86/2011 Sejmiku Województwa Lubelskiego z dnia 24 czerwca 2013 r.

Gmina Leśniowice należy do Obszarów Strategicznej Interwencji, do których należą obszary potencjalnej eksploatacji złóż kopalin oraz ochrony i kształtowania zasobów wodnych. Dla takich jednostek planuje się w zakresie eksploatacji złóż budowę potrzebnej infrastruktury technicznej, obiektów niezbędnych do przesyłu energii, działania mające na celu rekultywację poeksploatacyjnych obszarów oraz minimalizację negatywnych skutków eksploatacji. W zakresie ochrony i kształtowania zasobów wodnych planuje się eliminowanie zagrożeń powodziowych oraz zrównoważony rozwój zarówno funkcji ochronnych jak i gospodarczych.

Plan zagospodarowania przestrzennego województwa lubelskiego¹⁵

W *Planie* określona została polityka przestrzenna, uwzględniająca w szczególności zrównoważony ekologicznie rozwój gospodarczy oraz tworzenie najbardziej optymalnych warunków rozwoju gospodarki, co wiązałoby się ze wzrostem zamożności mieszkańców regionu.

Według *Planu* model systemu w zakresie **energetyki** powinien mieć na celu zapewnienie ciągłości dostaw energii elektrycznej bez przerw w sytuacjach awaryjnych. Działaniami prowadzącymi do takiego stanu jest realizacja zadań służących utrzymaniu i modernizacji infrastruktury istniejącej oraz budowa nowych elementów sieci.

W zakresie inwestycji dotyczących **infrastruktury komunalnej** zapisano w *Planie* cele zagospodarowania wskazujące na rozwój obszarów wiejskich z poszanowaniem zasad ochrony środowiska, które uwzględniają poprawę stanu czystości powietrza i wody oraz minimalizują oddziaływanie odpadów na środowisko. Kolejnym celem jest rozwój energetyki poprzez poprawę jakości zaopatrzenia w energię cieplną i gaz, rozbudowę sieci rozdzielczej gazu oraz sukcesywne wprowadzanie alternatywnych źródeł energii.

W zakresie **zaopatrzenia w wodę** najważniejszym celem jest między innymi modernizacja ujęć i pompowni, unowocześnienie technologii uzdatniających wodę, co zapewni polepszenie jakości wód w regionie. Głównym zadaniem *Planu* jest całkowite zwodociągowanie miast i wsi o zwartej zabudowie.

W ramach poprawy **układu gazowniczego** Plan zakłada dalszą rozbudowę gazociągów wysokich i średnich ciśnień, a także wykorzystanie gazu jako paliwa ekologicznego do systemów ciepłowniczych. Plan uwzględnia także propagowanie możliwości stosowania gazu do celów grzewczych szczególnie na terenach zgazyfikowanych.

Działania z zakresu **ciepłownictwa** określone w *Planie* powinny przede wszystkim zmierzać do:

- zmniejszania strat ciepła w budynkach i sieciach poprzez termomodernizację i wymianę przewodów na rury preizolowane,
- modernizacji technologii ciepłowniczych i zmiany źródeł ciepła na bardziej efektywne,

¹⁵ Uchwała Nr XLV/597/02 Sejmiku Województwa Lubelskiego z dnia 29 lipca 2002 r.

- zamiany węgla na gaz jako czynnika grzewczego.

Plan w zakresie **transportu** ustala zbudowanie nowoczesnego systemu transportowego poprzez między innymi modernizację i rozbudowę sieci dróg.

Program ochrony powietrza dla strefy lubelskiej¹⁶

Program ochrony powietrza dla strefy lubelskiej jest dokumentem wyznaczającym podstawowe kierunki działań zmierzających do przywracania poziomów dopuszczalnych pyłu zawieszonego PM10 na terenie województwa lubelskiego, w zakresie:

- ograniczania emisji powierzchniowej,
- ograniczania emisji liniowej,
- ograniczania emisji z istotnych źródeł punktowych,
- planowania przestrzennego.

Pod kątem formalno-prawnym *Program* ten nie obejmuje Gminy Leśniowice, gdyż na jej terenie nie stwierdzono przekroczeń dopuszczalnych norm w zakresie zanieczyszczeń powietrza.

Program Rozwoju Energetyki dla Województwa Lubelskiego¹⁷

Program został uchwalony uchwałą nr XXV/177/07 z dnia 21 lutego 2007 roku jako studium branżowe. Stanowi on przełożenie polityki energetycznej państwa na poziom wojewódzki poprzez określenie założeń polityki i określa możliwości i kierunki rozwoju energetyki w województwie.

Według *Programu* Gmina Leśniowice jest uznana za perspektywiczny obszar dla rozwoju energetyki słonecznej.

Strategia rozwoju powiatu chełmskiego na lata 2008 - 2015¹⁸

Strategia Powiatu Chełmskiego to wieloletni plan działania, który zawiera cele strategiczne, cele operacyjne i kierunki działań niezbędnych dla realizacji przyjętych zamierzeń rozwojowych na lata 2008-2015. Misją powiatu chełmskiego jest podniesienie poziomu życia mieszkańców poprzez zrównoważony rozwój oraz poprawę konkurencyjności powiatu.

Według *Strategii* powiat głównymi czynnikami zewnętrznymi, które mogą pozytywnie wpłynąć na rozwój powiatu są: postępujące procesy integracji w Unii Europejskiej, transfer znacznych środków finansowych, rozwój społeczeństwa informacyjnego, rosnące znaczenie

¹⁶ Uchwała Nr XXXVII/607/2013 z dnia 25 listopada 2013 r.

¹⁷ Uchwała Nr XXV/177/07 z dnia 21 lutego 2007 r.

¹⁸ Uchwała Nr XV/124/08 z dnia 10 grudnia 2008 r.

walorów przyrodniczych i kulturowych w rozwoju różnych form turystyki, funkcjonowanie i rozwój instytucji Euroregionu Bug oraz rozwój sektora odnawialnych źródeł energii.

Misja rozwoju powiatu ma być możliwa do spełnienia dzięki realizacji następujących priorytetów strategicznych:

- Priorytet 1: Zwiększenie konkurencyjności lokalnej gospodarki,
- Priorytet 2: Poprawa atrakcyjności turystycznej powiatu,
- Priorytet 3: Wzrost poziomu zatrudnienia mieszkańców w powiatu,
- Priorytet 4: Poprawa jakości kapitału ludzkiego oraz ograniczenie wykluczenia społecznego.

Powiat chełmski dysponuje znacznym potencjałem związanym z rozwojem energii ze źródeł odnawialnych. Dzięki swojemu położeniu obszar powiatu dysponuje warunkami do rozwoju energetyki wodnej, słonecznej i wiatrowej. Teren powiatu zaliczany jest do rejonów o największej sumie rocznego promieniowania słonecznego w kraju – roczne zasoby przekraczają 950 kWh/m. Podstawę do rozwoju energetyki wodnej stanowią cztery istniejące budowle piętrzące na rzece Uherka w miejscowościach Wólka Czułczycka, Zarzecze, Sajczyce i Rudka. Ponadto znaczne powierzchnie gruntów ornych oraz tradycja rolnicza mogą stwarzać realne szanse rozwoju upraw energetycznych na terenie powiatu oraz produkcji energii z odpadów pochodzenia roślinnego i zwierzęcego (np. biogazu).

Strategia rozwoju Gminy Leśniowice na lata 2007-2015¹⁹

W wyniku realizacji działań określonych w Strategii zdefiniowano wizję Gminy Leśniowice jako gminę o nowoczesnym rolnictwie, atrakcyjną dla mieszkańców, przyciągającą turystów z rozwiniętym zapleczem gospodarczym. Celem nadrzędnym sformułowanym jako misja strategii jest zapewnienie bezpiecznego życia dla mieszkańców w gminie, która efektywnie wykorzystuje potencjał przyrodniczy przy rozwoju gospodarczym, i w której ludność współpracuje ze sobą.

Cele strategiczne dotyczą działań w zakresie efektywnego rolnictwa, sektora pozarolniczego oraz polepszenie jakości kapitału ludzkiego. Istotny dla gospodarki niskoemisyjnej cel operacyjny zawiera się w rozwoju infrastruktury zwiększającej atrakcyjność inwestycyjną. Działania określone w ramach tego celu to między innymi:

- modernizacja wybranych elementów gminnej i powiatowej sieci drogowej, w szczególności zapewniających dojazd do dróg wyższego rzędu, uzupełniających sieć dróg utwardzonych oraz polepszających dojazd pomiędzy poszczególnymi wsiami,
- realizacja kanalizacji sanitarnej i oczyszczalni ścieków,
- gazyfikacja wybranych obszarów gminy,
- sukcesywna eliminacja niskiej emisji (wymiana źródeł ciepła na bardziej ekologiczne, w tym wykorzystujące odnawialne źródła energii).

¹⁹Uchwała Nr VI/29/2003 Rady Gminy z dnia 27 maja 2003 r. w sprawie uchwalenia strategii rozwoju Gminy Leśniowice

Studium Uwarunkowań i Kierunków Zagospodarowania Przestrzennego Gminy Leśniowice²⁰

Aktualne „**Studium uwarunkowań i kierunków zagospodarowania przestrzennego gminy Leśniowice**” zostało przyjęte uchwałą Nr VI/028/2003 Rady Gminy Leśniowice z dnia 27 maja 2003 roku z późniejszymi zmianami. Ponadto, na terenie Gminy Leśniowice obowiązują następujące miejscowe plany zagospodarowania przestrzennego:

- Uchwała Nr XIII / 39 /91 Rady Gminy w Leśniowicach z dnia 28 czerwca 1991 r. w sprawie uchwalenia miejscowego planu zagospodarowania przestrzennego gminy Leśniowice,
- Uchwała Nr XXVI / 136/97 Rady Gminy w Leśniowicach z dnia 9 września 1997 r. w sprawie uchwalenia zmiany miejscowego planu zagospodarowania przestrzennego gminy Leśniowice,
- Uchwała Nr XIII / 39 /91 Rady Gminy w Leśniowicach z dnia 28 czerwca 1991 r. w sprawie uchwalenia zmiany miejscowego planu zagospodarowania przestrzennego „Centrum”,
- Uchwała Nr XXVIII/159/98 Rady Gminy w Leśniowicach z dnia 12 lutego 1997 r. w sprawie uchwalenia zmiany miejscowego planu zagospodarowania przestrzennego „Centrum”,
- Uchwała nr XIX/116/2005 z dnia 24 lutego 2005 roku w sprawie uchwalenia miejscowego planu zagospodarowania przestrzennego gm. Leśniowice w zakresie przeznaczenia terenu pod lokalizację obiektu dyskoteki, domu weselnego oraz organizacji imprez weekendowych w Teresinie,
- Uchwała nr XXXI/178/06 z dnia 24 października 2006 roku w sprawie miejscowego planu zagospodarowania przestrzennego terenów leśnych i gruntów do zalesienia,
- Uchwała nr XIV/97/08 z dnia 21 sierpnia 2008 roku w sprawie miejscowego planu zagospodarowania przestrzennego terenów otaczających zbiornik wodny "MACZUŹY",
- Uchwała Nr XVII/98/2012 Rady Gminy w Leśniowicach z dnia 15 listopada 2012 r. w sprawie uchwalenia miejscowego planu zagospodarowania przestrzennego pod rolniczą biogazownię na działce o nr ewidencyjnym 59/2 w obrębie Dębina w gminie Leśniowice.

W zakresie **infrastruktury wodociągowo-kanalizacyjnej** *Studium* prezentuje działania mające na celu dalszą rozbudowę istniejących sieci wodociągowych. Rozwój przestrzenny będzie wymagał budowy oczyszczalni ścieków oraz sieci kanalizacji sanitarnej w miejscowościach Kasilan, Sielec, Alojzów, Horodysko, Kumów Plebański.

W kwestii **zaopatrzenia w ciepło** Gmina nie planuje centralnego źródła ciepła zaopatrującego mieszkańców. Po doprowadzeniu gazu do miejscowości Gminy będzie możliwość wykorzystania go do ogrzewania. Wszystkie gminy powiatu chełmskiego są objęte wojewódzkim programem gazyfikacji. Planowane jest doprowadzenie gazu do odbiorców siecią średniego ciśnienia i wysokiego ciśnienia.

²⁰ Uchwała Nr VI/28/2003 Rady Gminy Leśniowice z dnia 27.05.2003 r. i uchwała Nr V/30/07 Rady Gminy Leśniowice z dnia 26.04.2007 r.

Sieć elektroenergetyczna oraz stacje transformatorowe położone na terenie Gminy Leśniowice przewidziane są do dalszej eksploatacji z możliwością ich remontu, modernizacji oraz rozbudowy. **Zaopatrzenie w energię elektryczną** nowych odbiorców odbywać się będzie z istniejących i planowanych sieci elektroenergetycznych oraz stacji transformatorowych.

Głównym działaniem w zakresie **sieci drogowej** jest rozwój układu komunikacyjnego z równoczesnym ograniczeniem uciążliwości ruchu. Plan przedstawiony w Studium dotyczy połączenia dróg powiatowych między sobą oraz z drogami wojewódzkimi oraz uzupełnienia sieci dróg gminnych dojazdowych zapewniających połączenia wewnętrzne i zewnętrzne wsi w ciągi pieszojezdne. Na terenie Gminy planowane są układy ścieżek rowerowych na relacjach:

- ❑ Chełm -Majdan Leśniowski - Wojślawice,
- ❑ Sielec - Kasılan - Leśniowice,
- ❑ Majdan Leśniowski - Leśniowice - Horodysko,
- ❑ Sielec – Kumów.

Studium uwzględnia zagospodarowanie obszarów pod inwestycje związane z odnawialnymi źródłami energii, takich jak budowa obiektów energetyki wiatrowej i innych.

Program Ochrony Środowiska dla Gminy Leśniowice²¹

W ramach celów i kierunków dążących do poprawy środowiska przyrodniczego w Gminie Leśniowice wyznaczono następujące działania:

- ❑ racjonalne gospodarowanie wodą poprzez między innymi budowę sieci wodociągowej,
- ❑ budowa kanalizacji i indywidualnych oczyszczalni ścieków,
- ❑ termomodernizacja budynków użyteczności publicznej na terenie gminy,
- ❑ wymiana pieców węglowych na niskoemisyjne instalacje do wytwarzania ciepła w budynkach indywidualnych,
- ❑ budowa sieci gazowej na terenie gminy,
- ❑ edukacja ekologiczna mieszkańców gminy.

²¹ Uchwała Nr XVII/84/04 Rady Gminy Leśniowice z dnia 26 listopada 2004r. w sprawie uchwalenia „Programu ochrony środowiska i Planu gospodarki odpadami dla Gminy Leśniowice”

5. Cele realizacji gospodarki niskoemisyjnej w Gminie Leśniowice

Wizja Gminy Leśniowice w działaniach na rzecz gospodarki niskoemisyjnej opracowana na podstawie diagnozy stanu obecnego brzmi następująco: **Leśniowice gminą o zrównoważonej i zintegrowanej gospodarce energetycznej, wykorzystującej odnawialne źródła energii, dążącej do redukcji zużycia energii oraz emisji dwutlenku węgla o 20% w perspektywie do 2020 r.**

Cel strategiczny

Celem strategicznym realizacji *Planu gospodarki niskoemisyjnej Gminy Leśniowice* jest redukcja emisji dwutlenku węgla (CO₂) o 20% do 2020 r., w stosunku do przyjętego roku bazowego (2008) z wyłączeniem emisji z sektora przemysłowego.²² Redukcja emisji dwutlenku węgla będzie wynikiem zmniejszenia zużycia energii finalnej, a także zwiększenia udziału odnawialnych źródeł energii w wytwarzaniu energii na terenie Gminy Leśniowice.

Cele szczegółowe

Cele szczegółowe powinny stanowić przełożenie celu strategicznego w odniesieniu do różnych sektorów gospodarki Gminy, w których samorząd lokalny zamierza podjąć działania, a przede wszystkim w tych, w których władze lokalne mogą wywierać wpływ na zużycie energii w perspektywie długoterminowej.²³ Realizacja celów szczegółowych, zmierzających do osiągnięcia celu strategicznego uzależniona jest od możliwości pozyskania dofinansowania na przeprowadzenie działań, opisanych w rozdziale dziesiątym niniejszego dokumentu.

Identyfikacja słabych i mocnych stron Gminy Leśniowice w aspekcie szans i zagrożeń otoczenia (analiza SWOT)

W celu zdefiniowania priorytetów działania, a także wskazania potencjalnych obszarów problemowych w aspekcie osiągnięcia celu strategicznego przeprowadzono analizę SWOT. Wyniki zostały przedstawione w tabeli nr 1.

²² Zgodnie z wytycznymi przedstawionymi w: Paolo Bertoldi, Damian Bornás Cayuela, Suvi Monni, Ronald Piers de Raveschoot, „Poradnik. Jak opracować plan działań na rzecz zrównoważonej energii (SEAP)?”, Luksemburg, JRC, Urząd Publikacji Unii Europejskiej, Unia Europejska, 2010, Tłumaczenie polskie: Stowarzyszenie Gmin Polska Sieć „Energie Cités”, Kraków, 2012.

²³ Tamże

Tabela nr 1: Analiza SWOT dotycząca budowy gospodarki niskoemisyjnej w Gminie Leśniowice

	Mocne strony	Słabe strony
Uwarunkowania wewnętrzne	<ul style="list-style-type: none"> ❑ chęć realizacji celów gospodarki niskoemisyjnej w Gminie Leśniowice, ❑ zaangażowanie pracowników Urzędu w gromadzenie danych dotyczących zużycia energii finalnej, ❑ Gmina jest zwodociągowana oraz zelektryfikowana, ❑ posiadanie korzystnych uwarunkowań do stosowania odnawialnych źródeł energii, ❑ dobrze rozwinięta sieć komunikacyjna, ❑ możliwości nawiązania współpracy z innymi gminami. 	<ul style="list-style-type: none"> ❑ niska emisja w zabudowie jednorodzinnej, ❑ niska świadomość społeczna potencjału oszczędności wykorzystania energii finalnej, ❑ wzrost udziału transportu indywidualnego w transporcie lokalnym, ❑ niepełne objęcie gminy siecią wodociągową, ❑ brak możliwości wpływu na indywidualne decyzje mieszkańców co do planów termomodernizacyjnych, ❑ brak sieci gazowej i kanalizacji w większości miejscowości, ❑ zły stan dróg, ❑ niewystarczające oświetlenie miejscowości, ❑ brak ścieżek rowerowych.
Uwarunkowania zewnętrzne	<ul style="list-style-type: none"> ❑ Krajowy Plan Gospodarki Niskoemisyjnej jako dokument nadrzędny, ❑ wsparcie działań na rzecz gospodarki niskoemisyjnej w Programie Operacyjnym Infrastruktura i Środowisko, Regionalnym Programie Operacyjnym Województwa Lubelskiego na lata 2014-2020, ❑ działania na rzecz efektywności energetycznej, wynikające z wymagań polskiego i unijnego prawodawstwa, ❑ dostępność technologii energooszczędnych, ❑ wymiana środków transportu w miarę ich zużywania się, ❑ zapisane w dokumentach wyższego rzędu planowane inwestycje na terenie Gminy Leśniowice o znaczeniu ponadlokalnym. 	<ul style="list-style-type: none"> ❑ potencjalny brak możliwości osiągnięcia założonego wzrostu zużycia energii pochodzącej ze źródeł odnawialnych, ❑ zmienne ceny gazu i ropy naftowej na rynkach światowych, ❑ wzrost udziału transportu indywidualnego w emisjach z transportu, ❑ ograniczone możliwości wykorzystania i rozwoju energii odnawialnej, ❑ skomplikowane procedury ubiegania się o dofinansowanie realizacji zadań, ❑ wysokie koszty realizacji inwestycji w odnawialne źródła energii.

Obszary problemowe

W wyniku przeprowadzonej analizy stanu obecnego możliwe było określenie zasadniczych obszarów problemowych z zakresu wdrażania gospodarki niskoemisyjnej w Gminie Leśniowice. Obszary te zostały wybrane ze względu na ich znaczenie dla realizacji zobowiązań, wynikających z pakietu klimatyczno-energetycznego. Są to: **budynki mieszkalne**, ze względu na brak znaczącej poprawy efektywności energetycznej oraz ogólny wzrost zużycia energii finalnej i emisji CO₂ i **transport**, ze względu na wzrost popularności i powszechność transportu indywidualnego w obliczu braku wystarczającej infrastruktury, umożliwiającej korzystanie z innych środków transportu.

6. Metodyka inwentaryzacji emisji dwutlenku węgla w Gminie Leśniowice

6.1. Obszar objęty inwentaryzacją

Inwentaryzacją emisji dwutlenku węgla objęty został obszar, położony w granicach administracyjnych Gminy Leśniowice.

Położenie geograficzne i administracyjne Gminy²⁴

Gmina Leśniowice to gmina wiejska znajdująca się w województwie lubelskim, w południowej części powiatu chełmskiego. W skład administracyjny gminy wchodzi 23 miejscowości połączone w 19 sołectw.

Administracyjnie Gmina Leśniowice zajmuje obszar 117,7 km². Graniczy od północy z gminą Chełm, od północnego wschodu z gminą Kamień, od wschodu z gminą Żmudź, od południa z gminą Wojślawice, a od zachodu z gminami: Kraśniczyn i Siennica Różana.

Użytkowanie terenu²⁵

Gmina Leśniowice jest gminą typowo rolniczą. Użytki rolne stanowią 83% powierzchni Gminy (9.779 ha) w tym 85% to grunty orne. Lesistość wynosi ok. 13%. Tereny zurbanizowane zajmują ok. 3% powierzchni Gminy (317 ha), w tym aż 97% stanowią drogi.

Obszary prawnie chronione²⁶

Na terenie Gminy Leśniowice znajdują się pomniki przyrody, Grabowiecko-Strzelecki Obszar Chronionego Krajobrazu oraz obszar siedliskowy Natura 2000 Kumów Majoracki.

Grabowiecko-Strzelecki Obszar Chronionego Krajobrazu posiada urozmaiconą rzeźbę terenu pokrytego licznymi suchymi dolinami i wąwozami wyrzeźbionymi w podłożu lessowym. Lasy zajmują stosunkowo niewielką powierzchnię, jednak wykazują duży stopień naturalności. Ochronie podlega między innymi: lipa drobnolistna, buk zwyczajny, dąb szypułkowy, kasztany jadalne i tulipanowiec. Do rzadkich gatunków roślin należą: goryczka krzyżowa, obuwnik pospolity, storczyk kukawka i inne.

²⁴ Strategia rozwoju Gminy Leśniowice oraz dane GUS: www.stat.gov.pl

²⁵ Tamże

²⁶ Serwisy informacyjne Generalnej Dyrekcji Ochrony Środowiska: <http://geoserwis.gdos.gov.pl/mapy/> oraz <http://natura2000.gdos.gov.pl/>

Obszar siedliskowy Natura 2000 **Kumów Majoracki** (PLH060072) obejmuje zasięgiem las łąkowy oraz płaty zarośli kserotermicznych. Siedliska położone są na wapiennym zboczu cieką wodnego w pobliżu wsi Kumów Majoracki. Na obszarze występuje populacja obuwika pospolitego, która stanowi ok. 6% populacji krajowej i jest jedną z liczniejszych w Polsce. Zagrożenia rozwoju przyrodniczego dla obszaru są niewielkie.

Demografia i sektor mieszkalny²⁷

Według stanu na koniec roku 2013 Gminę Leśniowice zamieszkiwało 3.800 osób, w tym 1.870 mężczyzn i 1.930 kobiet. Gęstość zaludnienia wynosi 32 os./km². Gmina Leśniowice od wielu lat charakteryzuje się ujemnym przyrostem naturalnym. Również saldo migracji w gminie Leśniowice od 2008 roku było ujemne.

Tereny zurbanizowane zajmują ok. 3% powierzchni Gminy (317 ha). Według danych GUS na 31 grudnia 2013 r. w Gminie Leśniowice znajduje się 1.319 budynków mieszkalnych o łącznej powierzchni 100.122 m². Od 2008 roku liczba budynków mieszkalnych spadła o 59, jednak całkowita powierzchnia użytkowa wzrosła o 3.753 m².

Działalność gospodarcza²⁸

Na koniec 2013 r. działalność gospodarczą w Gminie Leśniowice prowadziło 170 podmiotów gospodarki narodowej zarejestrowanych w rejestrze REGON. Biorąc pod uwagę formę prawną prowadzenia działalności, w sektorze publicznym działało 8 podmiotów, a w sektorze prywatnym – 162. W sektorze prywatnym 124 podmioty to osoby fizyczne prowadzące działalność gospodarczą, pozostałą część stanowiło: 14 spółek handlowych, 3 spółdzielnie oraz 7 stowarzyszeń i organizacji społecznych.

Biorąc pod uwagę wielkość firm, w Gminie Leśniowice przeważają mikroprzedsiębiorstwa, tj. podmioty zatrudniające do 9 osób. Wśród branż dominują sekcje: handel hurtowy i detaliczny oraz budownictwo.

Transport i komunikacja²⁹

Sieć komunikacyjna na obszarze gminy składa się z dróg gminnych i powiatowych, które łączą się z przebiegającymi poza granicami gminy drogami wojewódzkimi: nr 843 relacji Chełm – Zamość oraz nr 846 i 844 łączącymi Krasnystaw z Hrubieszowem. Drogi powiatowe łączą gminę Leśniowice z sąsiednimi gminami i obsługują ruch wewnętrzny. Drogi gminne mają łączną długość 47 km, w tym tylko 11 km o nawierzchni twardej ulepszonej, a 36 km o nawierzchni gruntowej.

²⁷ Strategia rozwoju Gminy Leśniowice oraz dane GUS: www.stat.gov.pl

²⁸ Tamże

²⁹ Tamże

Gospodarka wodno-ściekowa³⁰

Gmina Leśniowice posiada sieć wodociągową i kanalizacyjną. Według danych GUS z 2013 r. z sieci wodociągowej o długości 87,5 km korzystało 65,6% mieszkańców. W 2013 r. 5,2% mieszkańców korzystało z sieci kanalizacyjnej o długości 2,7 km.

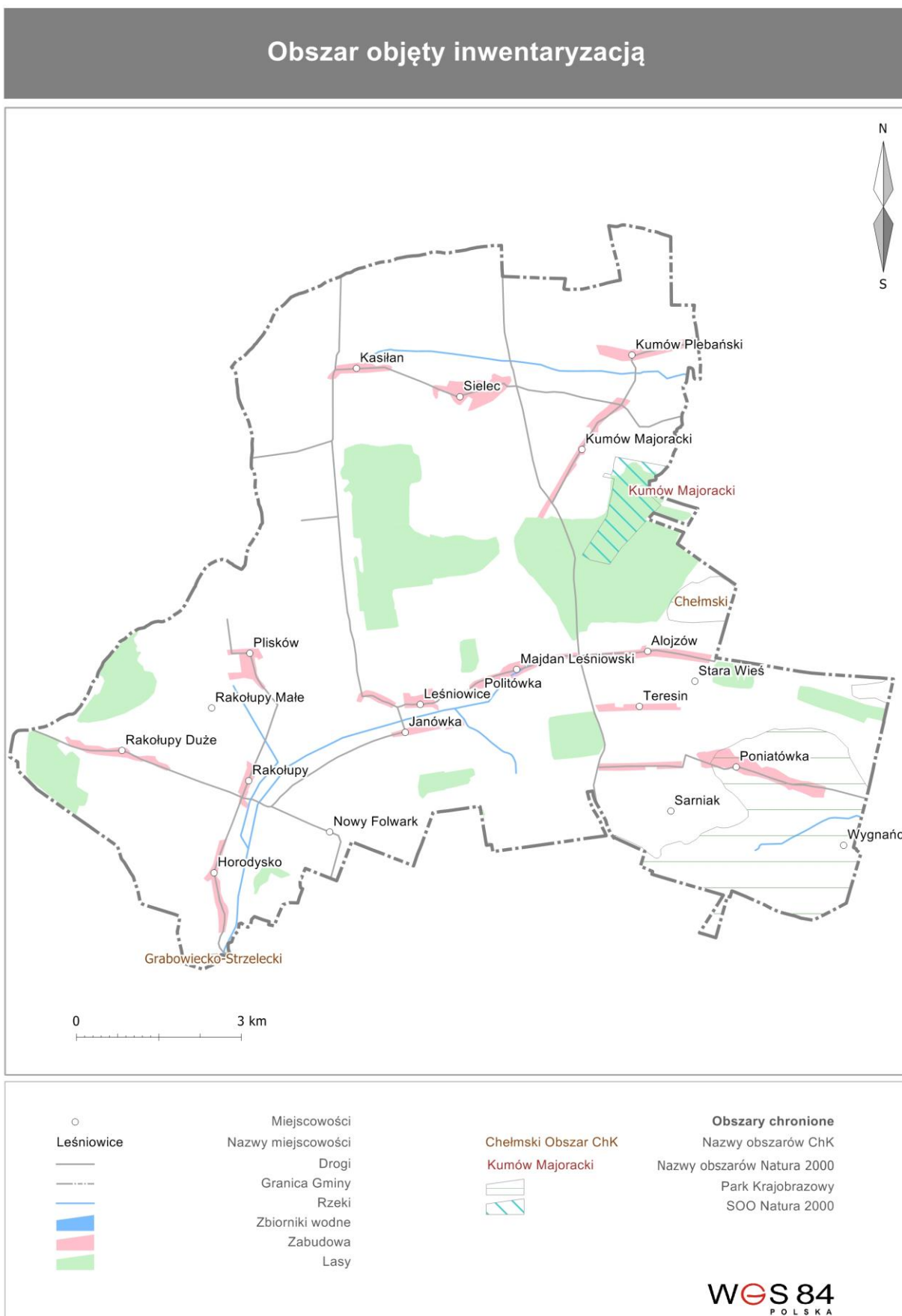
Zaopatrzenie w gaz³¹

Gmina Leśniowice nie posiada sieci gazowej.

³⁰ Tamże

³¹ Tamże

Mapa nr 1 Obszar objęty inwentaryzacją



6.2. Metodyka przeprowadzenia inwentaryzacji

Zgodnie z *ustawą z dnia 15 kwietnia 2011 r. o efektywności energetycznej* (Dz.U. nr 94, poz. 551, z późn. zm.), **energia finalna** to energia lub paliwa zużyte przez odbiorcę końcowego.

Inwentaryzacją w Gminie Leśniowice objęto:

- końcowe zużycie energii w budynkach, wyposażeniu/urządzeniach i usługach, tj. budynki, wyposażenie/urządzenia komunalne, budynki, wyposażenie/urządzenia niekomunalne (usługowe), komunalne oświetlenie publiczne, budynki mieszkalne,
- końcowe zużycie energii w transporcie drogowym, tj. tabor jednostek sektora publicznego, transport publiczny oraz transport komercyjny,
- produkcję energii i ciepła dla użytkowników końcowych, zlokalizowanych na terenie Gminy Leśniowice.

Energia elektryczna oznacza całkowitą ilość energii elektrycznej, wykorzystaną przez użytkowników końcowych zlokalizowanych na terenie Gminy Leśniowice, niezależnie od tego, gdzie jest ona wytwarzana.

Ciepło/chłód oznacza ciepło/chłód dostarczane jako towar użytkownikom końcowym, zlokalizowanym na terenie Gminy.

Paliwa kopalne obejmują wszystkie paliwa kopalne zużywane przez użytkowników końcowych, w tym wszystkie paliwa kopalne wykorzystywane przez użytkowników końcowych w celu ogrzewania pomieszczeń, podgrzewania wody czy na cele bytowo-gospodarcze. Obejmują także paliwa wykorzystywane w transporcie.

Energia odnawialna obejmuje wszystkie oleje roślinne, biopaliwa, inną biomasę (np. drewno), energię słońca oraz energię geotermalną zużywane jako towar przez użytkowników końcowych.

Zakres inwentaryzacji

Zakres inwentaryzacji emisji dwutlenku węgla w Gminie Leśniowice obejmował następujące rodzaje emisji:

- **emisje bezpośrednie** ze spalania paliw w budynkach i instalacjach sektora publicznego i prywatnego oraz w sektorze transportowym,
- **emisje pośrednie**, wynikające z produkcji energii elektrycznej i ciepła, wykorzystywanych przez odbiorców końcowych (tj. instytucje publiczne, mieszkańców, przedsiębiorców), zlokalizowanych na terenie Gminy Leśniowice.

Wskaźniki emisji

W celu określenia wielkości emisji wykorzystane zostały **standardowe wskaźniki emisji zgodne z zasadami IPCC** (Intergovernmental Panel on Climate Change), obejmujące całość emisji CO₂, wynikającej z końcowego zużycia energii na terenie gminy i bazujące na zawartości węgla w paliwach (tabela nr 2).

Tabela nr 2: Standardowe wskaźniki emisji według IPCC³²

Ip.	Rodzaj paliwa	standardowe wskaźniki emisji [MgCO ₂ /MWh]
1	Benzyna	0,249
2	Drewno	0,000
3	Gaz ziemny	0,202
4	Koks	0,385
5	LPG	0,227
6	Odpady komunalne	0,330
7	Olej napędowy	0,267
8	Olej opałowy	0,279
9	Węgiel brunatny	0,364
10	Węgiel kamienny	0,354

Dla energii elektrycznej dla roku bazowego przyjęto wskaźnik emisji w wysokości 1,100 MgCO₂/MWh³³, a dla inwentaryzacji kontrolnej – 0,982 MgCO₂/MWh³⁴.

Zastosowane przeliczniki

Dla celów przeliczeniowych w niniejszym dokumencie przyjęto, iż 1GJ = 0,2778 MWh³⁵.

Wykorzystane źródła danych

Do inwentaryzacji emisji dwutlenku węgla w Gminie Leśniowice wykorzystano dane pozyskane z następujących źródeł:

³² Na podstawie: Paolo Bertoldi, Damian Bornás Cayuela, Suvi Monni, Ronald Piers de Raveschoot, „Poradnik. Jak opracować plan działań na rzecz zrównoważonej energii (SEAP)?”, Luksemburg, JRC, Urząd Publikacji Unii Europejskiej, Unia Europejska, 2010, Tłumaczenie polskie: Stowarzyszenie Gmin Polska Sieć „Energie Cités”, Kraków, 2012.

³³ „Metodyka wyliczania carbon footprint. Podsumowanie seminarium Ministerstwa Gospodarki i CSRinfo”, Ministerstwo Gospodarki, Warszawa, 2009 (dostępne: <http://www.mg.gov.pl/NR/rdonlyres/5F07298D-1CFC-4D08-85DC-41E2A042001B/56758/Carbonfootprint.pdf>).

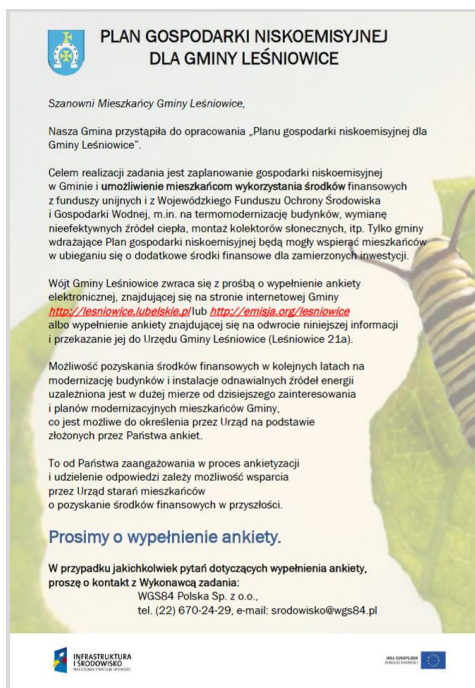
³⁴ Za: Załącznik nr 2 do Regulaminu I konkursu GIS – Część B.1 Metodyka, Narodowy Fundusz Ochrony Środowiska i Gospodarki Wodnej, Warszawa, 2013 (dostępne: <http://nfosigw.gov.pl/system-zielonych-inwestycji---gis/programy-priorytetowe/>).

³⁵ Za: General conversion factors for energy, International Energy Agency (www.iea.org/stats/units.asp).

- Urząd Gminy Leśniowice – w zakresie informacji o zużyciu energii elektrycznej, jak również paliw na cele grzewcze w budynkach użyteczności publicznej w roku bazowym i kontrolnym,
- jednostki organizacyjne gminy - w zakresie informacji o zużyciu energii elektrycznej, jak również paliw na cele grzewcze w budynkach użyteczności publicznej, a także w zakresie informacji o posiadanej flocie pojazdów (dot. roku bazowego i kontrolnego),
- Bank Danych Lokalnych Głównego Urzędu Statystycznego,
- wyniki badań ankietowych, skierowanych do wszystkich interesariuszy *Planu*, przeprowadzonych z wykorzystaniem metody wywiadu bezpośredniego oraz w wersji elektronicznej platformy internetowej.

Ankietyzacja interesariuszy *Planu*

Interesariusze *Planu*, w szczególności mieszkańcy Gminy Leśniowice, objęci zostali procesem ankietyzacji, którego celem było zgromadzenie szczegółowych informacji dotyczących zużycia energii końcowej (energii elektrycznej i ciepła), wykorzystywanych źródeł ciepła, a także planowanych modernizacji budynków/installacji mieszkalnych/usługowych oraz wykorzystania odnawialnych źródeł energii. Ankieta w wersji papierowej wraz z ulotką informacyjną została rozprowadzona wśród mieszkańców Gminy Leśniowice.



Rysunek nr 1: Ulotka informacyjna dla mieszkańców Gminy Leśniowice

W ankiecie zawarte zostały kwestie, pozwalające na identyfikację istniejących systemów grzewczych, stanu ocieplenia budynków, zużycia energii cieplnej oraz energii elektrycznej, a także na rozpoznanie planów i potrzeb mieszkańców w zakresie modernizacji budynków oraz wykorzystania poszczególnych źródeł energii, tj.:

- ❑ stan budynku (rok budowy, powierzchnia użytkowa, rodzaj budynku, stan docieplenia oraz planowane docieplenie budynku),
- ❑ zużycie energii elektrycznej,
- ❑ zużycie energii ciepłej w podziale na źródła energii (w tym rodzaj ogrzewania i rok montażu, roczne zużycie energii oraz planowane modernizacje),
- ❑ planowane modernizacje w zależności od sposobu finansowania.

Wyniki uzyskane w trakcie procesu ankietyzacji wprowadzono do bazy danych. Internetowa wersja ankiety, umożliwiająca wszystkim interesariuszom *Planu* uzupełnienie danych on-line za pośrednictwem przeglądarki internetowej, została zainstalowana pod adresem www.emisja.org/lesniowice. Zawiera ona wszystkie elementy dostępne w ankiecie papierowej, a dodatkowo wprowadzono w niej udogodnienia pozwalające na sprawniejsze uzupełnienie wymaganych pól oraz umożliwiające automatyczną weryfikację wprowadzanych wartości.

The image displays two versions of a survey form titled "Ankieta do „Planu gospodarki niskoemisyjnej dla Gminy Leśniowice”".

Left image (Paper version): The form is divided into several sections:

- Header:** Title and a note that the survey is non-binding.
- Localization:** Fields for "Nazwa instytucji (*):", "Miejscowość", "Ulica", and "Nr domu".
- Building/Property:** Fields for "Rok budowy", "Powierzchnia użytkowa (m²)", and "Rodzaj budynku" (with options a-l).
- Heating/Insulation:** Fields for "Stan ocieplenia budynku" (options a-e) and "Planowane modernizacje" (options a-e).
- Electric Energy:** Field for "Roczne zużycie (kWh)".
- Heating:** Fields for "Rodzaj ogrzewania" (options a-h) and "Roczne zużycie paliwa na ogrzewanie" (options a-h).
- Modernization:** Field for "Planowana modernizacja na źródła energii" (options a-h).
- Footer:** "DZIĘKUJEMY ZA WYPEŁNIENIE ANKIETY" and a legend for response options (TAK, NIE, etc.).

Right image (Online version): This version is a digital interface with:

- Form Elements:** Input fields, dropdown menus, and checkboxes for the same categories as the paper version.
- Validation:** A "Wyslij ankietę" button at the bottom.
- Logos:** Logos for "Instytucja Organizująca" and "Europejski Fundusz Rozwoju Regionalnego" are visible at the bottom.

Rysunek nr 2 i 3: Ankieta w wersji papierowej dla mieszkańców Gminy Leśniowice, a także ankieta w wersji elektronicznej dostępna na stronie internetowej

Dane uzyskane za pośrednictwem ankiet internetowych, po ich wprowadzeniu i zatwierdzeniu, zostały automatycznie umieszczone w ustrukturyzowanej bazie danych, a następnie wykorzystane łącznie z pozostałymi danymi (w tym uzyskanymi z ankiet papierowych) do opracowania Planu gospodarki niskoemisyjnej. Informacja o realizacji projektu dotyczącego opracowania Planu gospodarki niskoemisyjnej, w tym o przeprowadzonym procesie ankietyzacji, została umieszczona na stronie Urzędu Gminy Leśniowice (www.lesniowice.lubelskie.pl) (rysunek nr 4).



Rysunek nr 4: Informacja o ankietyzacji umieszczona na stronie Urzędu Gminy Leśniowice (www.lesniowice.lubelskie.pl)

Informację tę rozpowszechniono również za pośrednictwem plakatów (rysunek nr 5), które zostały rozwieszane na tablicach informacyjnych Urzędu Gminy oraz w wybranych budynkach użyteczności publicznej.



Rysunek nr 5: Plakat informacyjny udostępniony na terenie Gminy Leśniowice

6.3. Charakterystyka sektorów finalnego zużycia energii

Wyniki inwentaryzacji emisji dwutlenku węgla oraz końcowego zużycia energii podzielono w tabeli inwentaryzacyjnej na dwa główne podsektory w odniesieniu do sektora publicznego i prywatnego:

1. **budynki, wyposażenie/urządzenia i usługi,**
2. **transport.**

6.3.1. Sektor publiczny

W skład inwentaryzowanego sektora publicznego wchodzi budynki użyteczności publicznej, komunalne budynki mieszkaniowe, komunalne oświetlenie publiczne, wyposażenie/urządzenia komunalne, gminny tabor transportowy oraz gminny transport publiczny.

Budynki użyteczności publicznej, stanowiące własność Gminy Leśniowice

Zgodnie z rozporządzeniem Ministra Infrastruktury z dnia 12 kwietnia 2002 r. w sprawie warunków technicznych, jakim powinny odpowiadać budynki i ich usytuowanie (Dz.U. Nr 75, poz. 690 z późn. zm.) budynkami użyteczności publicznej są budynki przeznaczone na potrzeby administracji publicznej, wymiaru sprawiedliwości, kultury, kultu religijnego, oświaty, szkolnictwa wyższego, nauki, wychowania, opieki zdrowotnej, społecznej lub socjalnej, obsługi bankowej, handlu, gastronomii, usług, w tym usług pocztowych lub telekomunikacyjnych, turystyki, sportu, obsługi pasażerów w transporcie kolejowym, drogowym, lotniczym, morskim lub wodnym śródlądowym oraz inne budynki przeznaczone do wykonywania podobnych funkcji, a także budynki biurowe lub socjalne. Zestawienie budynków użyteczności publicznej na terenie Gminy Leśniowice, które stanowią własność Gminy Leśniowice i dla których zebrano dane o finalnym zużyciu energii, zostało opracowane w tabeli nr 3.

Tabela nr 3: Zestawienie budynków użyteczności publicznej, stanowiących własność Gminy Leśniowice

Lp.	Budynki użyteczności publicznej
1	Urząd Gminy Leśniowice
2	Gminny Zakład Komunalny w Leśniowicach
3	Gminny Ośrodek Pomocy Społecznej
4	Leśniowskie Stowarzyszenie Oświatowo-Samorządowe
5	Klub Sportowy ASTRA w Leśniowicach
6	Samorządowy Ośrodek Kultury w Leśniowicach
7	Publiczne Gimnazjum w Sielcu
8	Szkoła Podstawowa w Sielcu
9	Szkoła Podstawowa w Rakołupach

Lp.	Budynki użyteczności publicznej
10	Szkoła Podstawowa w Leśniowicach
11	Szkoła Podstawowa w Teresinie
12	Dom Spotkań „Na pograniczu kultur” w Kumowie Plebańskim
13	Gminna Biblioteka Publiczna w Leśniowicach
14	Świetlica wiejska w Sielcu (Remiza OSP)
15	OSP Dębina
16	OSP Plisków
17	OSP Majdan Leśniowski
18	OSP Alojzów
19	Świetlica wiejska w Sarniaku (Remiza OSP)
20	OSP Leśniowice-Kolonia
21	OSP Wierzbica
22	OSP Wygnańce
23	OSP Leśniowice
24	OSP Kumów Majoracki
25	OSP Rakołupy Duże
26	OSP Kumów Plebański
27	Świetlica wiejska w Wierzbicy
28	Wiejski Dom Kultury w Horodysku
29	Świetlica wiejska w Poniatówce
30	Boisko sportowe „Orlik” w Leśniowicach

Komunalne budynki mieszkalne

Zgodnie z rozporządzeniem Ministra Infrastruktury z dnia 12 kwietnia 2002 r. w sprawie warunków technicznych, jakim powinny odpowiadać budynki i ich usytuowanie (Dz.U. Nr 75, poz. 690 z późn. zm.) budynek mieszkalny to budynek przeznaczony na mieszkania, mający postać:

- a) budynku wielorodzinnego, zawierającego 2 lub więcej mieszkań,
- b) budynku jednorodzinnego,
- c) budynku mieszkalnego w zabudowie zagrodowej.

Na terenie Gminy Leśniowice znajdują się 2 budynki komunalne mieszkalne i użytkowe. Dla wszystkich obiektów pozyskano dane dotyczące powierzchni i źródła ciepła, co pozwoliło na wyliczenie końcowego zużycia energii w tych obiektach. Zestawienie komunalnych budynków mieszkalnych zostało przedstawione w tabeli nr 4.

Tabela nr 4: Zestawienie komunalnych budynków mieszkalnych

Lp.	Budynki komunalne
1	Sielec 150 A (budynek jest własnością Wspólnoty)
2	Kumów Majoracki 64/1

Komunalne oświetlenie publiczne

Zgodnie z art. 18 *ustawy z dnia 10 kwietnia 1997 r. - Prawo energetyczne* (Dz.U. z 2012 r. poz. 1059, z późn. zm.) do zadań własnych gminy w zakresie zaopatrzenia w energię elektryczną, ciepło i paliwa gazowe należy planowanie oświetlenia miejsc publicznych i dróg znajdujących się na terenie gminy oraz finansowanie oświetlenia ulic, placów i dróg publicznych znajdujących się na terenie gminy.

Do analizy finalnego zużycia energii w Gminie Leśniowice przyjęto punkty świetlne, znajdujące się na terenie gminy. W roku bazowym i kontrolnym na terenie Gminy Leśniowice znajdowało się 435 lamp.

Wyposażenie/urządzenia komunalne

Gmina Leśniowice posiada sieć wodociągową i kanalizacyjną. Według danych GUS z 2013 r. z sieci wodociągowej o długości 87,5 km korzystało 65,6% mieszkańców. W 2013 r. 5,2% mieszkańców korzystało z sieci kanalizacyjnej o długości 2,7 km.

Tabor gminny

W ramach inwentaryzacji zbierano dane dotyczące floty pojazdów, posiadanej przez poszczególne jednostki. Zestawienie jednostek z terenu Gminy Leśniowice, dla których pozyskano dane o posiadanym taborze oraz rocznym zużyciu paliw, zostało opracowane w tabeli nr 5.

Tabela nr 5: Zestawienie jednostek posiadających w swoich zasobach tabor samochodowy

Lp.	Jednostki posiadające tabor
1	Urząd Gminy Leśniowice

Lokalny transport gminny

Zgodnie z *ustawą z dnia 8 marca 1990 r. o samorządzie gminnym* (Dz.U. z 2013 r., poz. 594 z późn. zm.), zaspokajanie zbiorowych potrzeb wspólnoty należy do zadań własnych gminy. W szczególności zadania własne obejmują sprawy gminnych dróg, ulic, mostów, placów oraz organizacji ruchu drogowego, a także lokalnego transportu zbiorowego.

W zakresie komunikacji autobusowej przez teren Gminy Leśniowice kursują pojazdy spółki PKS i prywatnych firm, które nie są zarządzane przez Gminę.

Lokalna produkcja energii elektrycznej

Na terenie Gminy Leśniowice nie są zlokalizowane zakłady, które produkują energię elektryczną na potrzeby lokalne.

Lokalna produkcja energii cieplnej

Na terenie Gminy Leśniowice nie funkcjonują zakłady, zajmujące się wytwarzaniem energii cieplnej na potrzeby lokalne.

6.3.2. Sektor prywatny

W skład sektora prywatnego wchodzi budynki mieszkalne (jedno- i wielorodzinne), usługi, transport komercyjny i prywatny. Z analiz wielkości emisji wyłączony został sektor przemysłowy ze względu na fakt, iż Gmina nie posiada możliwości zarządzania, bądź też wpływu na wielkość zużycia energii finalnej w tym sektorze. Należy jednak podkreślić, iż wszelkie działania, podejmowane przez sektor przemysłowy, mające na celu zmniejszenie zużycia energii finalnej, a co z tym związane - emisji dwutlenku węgla na terenie Gminy Leśniowice, będą, w miarę możliwości, wspierane przez Gminę. W niniejszym dokumencie przyjęto, iż planowane działania przedsiębiorstw dotyczące efektywnego gospodarowania energią i przechodzeniem w kierunku gospodarki niskoemisyjnej są integralną częścią *Planu gospodarki niskoemisyjnej Gminy Leśniowice* oraz przyczynią się do obniżenia emisji CO₂ z terenu Gminy.

Budynki mieszkalne

Na terenie Gminy Leśniowice według danych Głównego Urzędu Statystycznego na koniec 2008 r. znajdowało się 1.378 budynków mieszkalnych. Na koniec 2013 r. ludność gminy zamieszkiwała w 1.319 budynkach mieszkalnych.

65,6% budynków mieszkalnych posiada dostęp do wodociągów gminnych, 5,2% budynków jest podłączone do kanalizacji sanitarnej.³⁶

Sektor mieszkaniowy został objęty ankietyzacją, opisaną w rozdziale 6.2 niniejszego dokumentu. Do wyliczenia końcowego zużycia energii wykorzystane zostały ponadto uzupełniające dane statystyczne GUS .

Transport prywatny

Transport drogowy prywatny w gminie obejmuje transport drogami, zlokalizowanymi na terenie Gminy Leśniowice. Do wyliczenia końcowego zużycia energii wykorzystane zostały

³⁶ Tamże

dane statystyczne Głównego Urzędu Statystycznego, średnie zużycie paliwa dla poszczególnych typów pojazdów [l/km] oraz dane o długości sieci dróg na terenie Gminy.

Sektor usługowy

Sektor usługowy obejmuje budynki użyteczności publicznej, przeznaczone na potrzeby kultu religijnego, wychowania, opieki zdrowotnej, społecznej lub socjalnej, obsługi bankowej, handlu, gastronomii, usług, w tym usług pocztowych lub telekomunikacyjnych, turystyki, sportu, obsługi pasażerów w transporcie kolejowym, drogowym, lotniczym, morskim lub wodnym śródlądowym oraz inne budynki przeznaczone do wykonywania podobnych funkcji, a także budynki biurowe lub socjalne.

6.4. Struktura bazy danych

Dane o zużyciu energii finalnej w roku bazowym oraz w roku kontrolnym zostały wprowadzone do opracowanej bazy danych. Jej struktura została dostosowana do przechowywania informacji o zużyciu energii cieplnej, energii elektrycznej oraz różnego rodzaju paliw w poszczególnych sektorach będących przedmiotem opracowania.

Baza danych składa się z dedykowanych tabel przeznaczonych do wprowadzania, gromadzenia oraz udostępniania informacji o zużyciu energii finalnej w poszczególnych sektorach, zarówno publicznych, jak też prywatnych. Umożliwia wprowadzanie nowych danych oraz edycję danych już istniejących, dzięki czemu nie jest ograniczona do ustalonego wcześniej roku kontrolnego, ale pozwala na stałe monitorowanie zużycia energii finalnej w kolejnych latach, bezpośrednio lub w odniesieniu do roku bazowego.

Poszczególne tabele bazy danych odnoszą się do sektorów:

- budynków użyteczności publicznej,
- mieszkalnych budynków komunalnych,
- transportu publicznego,
- oświetlenia publicznego,
- gospodarki wodno-ściekowej,
- produkcji energii odnawialnej,
- lokalnej produkcji energii,
- budynków mieszkalnych,
- budynków usługowych.

Każdy element składowy w poszczególnych sektorach jest automatycznie sumowany do ogólnej wartości zużytej energii finalnej, dzięki czemu obsługa bazy danych wymaga jedynie utrzymania w aktualności danych na najniższym, podstawowym poziomie. Skumulowane zużycie energii w roku kontrolnym i bazowym podlega porównaniu na poziomie bazy danych, a wynik tego porównania jest przedstawiony użytkownikowi końcowemu

w postaci zestawień tabelarycznych oraz wykresów, umożliwiającym prowadzenie analiz, a także monitorowanie realizacji zapisów *Planu*.

Baza danych, oprócz gromadzenia w niej informacji, pozwala również na wizualizację zużycia energii finalnej w poszczególnych latach, w tym również w odniesieniu do roku bazowego. Wizualizacja może zostać przeprowadzona z wykorzystaniem wykresów, jak też w domenie przestrzennej z wykorzystaniem prezentacji kartograficznej. W takim wypadku jednak konieczne jest zapewnienie integracji bazy danych z oprogramowaniem geoinformatycznym poprzez odpowiednie dostosowanie tego oprogramowania do struktury danych wykorzystywanej w bazie. Oprogramowanie geoinformatyczne nie jest elementem bazy danych.

7. Bazowa inwentaryzacja emisji dwutlenku węgla w Gminie Leśniowice

Celem przeprowadzenia bazowej inwentaryzacji emisji (BEI) było wyliczenie ilości emitowanego dwutlenku węgla (CO₂) w wyniku zużycia energii finalnej na terenie Gminy Leśniowice w roku bazowym. Jako rok bazowy przyjęto rok **2008**, dla którego możliwe było zgromadzenie wiarygodnych danych dotyczących wielkości emisji w Gminie. Wielkość emisji została wyliczona na podstawie końcowego zużycia energii na terenie Gminy w sektorze komunalnym i pozakomunalnym.³⁷ Inwentaryzacja bazowa umożliwiła identyfikację antropogenicznych źródeł emisji CO₂, a następnie zaplanowanie odpowiednich działań, mających na celu redukcję emisji dwutlenku węgla.

7.1. Finalne zużycie energii w sektorze publicznym w roku bazowym

Finalne zużycie energii w sektorze publicznym, w roku bazowym, na podstawie danych opisanych we wcześniejszych rozdziałach niniejszego dokumentu, zostało przedstawione w tabeli nr 6.

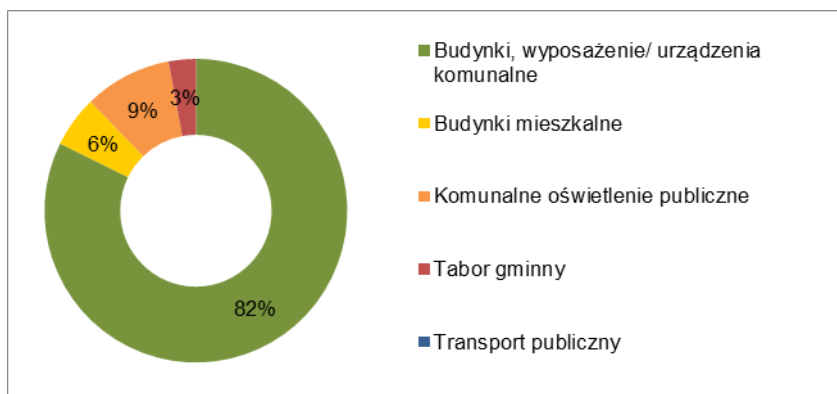
Tabela nr 6: Finalne zużycie energii w sektorze publicznym w roku bazowym [MWh]

Lp.	Kategoria	energia elektryczna	gaz ciekły	olej opałowy	benzyna	olej napędowy	węgiel kamienny	razem
1	Budynki, wyposażenie/urządzenia komunalne	136	294	309	0	0	0	739
2	Budynki mieszkalne	3	0	2	0	0	44	49
3	Komunalne oświetlenie publiczne	84	0	0	0	0	0	84
4	Tabor gminny	0	0	0	11	15	0	26
5	Transport publiczny	0	0	0	0	0	0	0
Łącznie zużycie energii		223	294	311	11	15	44	898

Łącznie, w sektorze publicznym, w roku bazowym, odbiorcy końcowi zużyli 898 MWh energii. Udział poszczególnych podsektorów w finalnym zużyciu energii sektora publicznego został przedstawiony na wykresie nr 1.

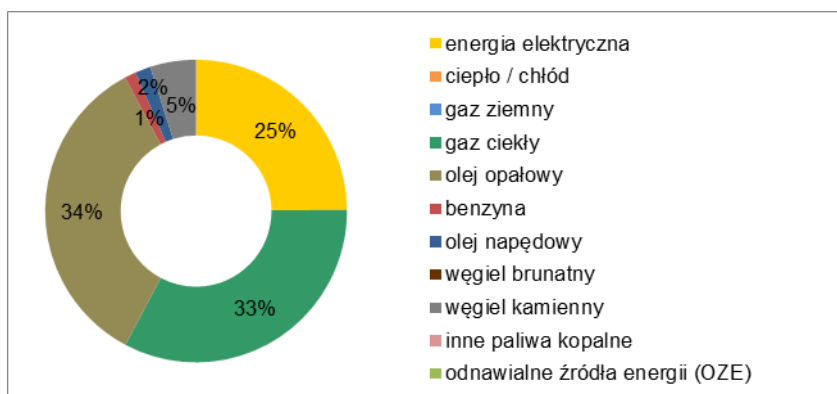
³⁷ Tamże

Wykres nr 1: Struktura udziału poszczególnych podsektorów w finalnym zużyciu energii sektora publicznego w roku bazowym [%]



82% energii finalnej sektora publicznego w roku bazowym zostało zużyte przez podsektor budynki, wyposażenie i urządzenia komunalne, obejmujący budynki użyteczności publicznej, a 6% energii zostało zużyte przez podsektor budynki mieszkalne, obejmujący komunalne budynki mieszkalne. 9% energii finalnej sektora publicznego zostało wykorzystane w podsektorze oświetlenie publiczne. 3% w strukturze zużycia energii stanowi tabor jednostek sektora publicznego. Struktura wykorzystanych nośników energii została przedstawiona na wykresie nr 2.

Wykres nr 2: Struktura udziału poszczególnych nośników energii w finalnym zużyciu energii sektora publicznego w roku bazowym [%]



W strukturze zużytego paliwa dominuje olej opałowy (34%), co wynika z faktu, iż część budynków użyteczności publicznej w roku bazowym była ogrzewana przy pomocy tego nośnika. 33% stanowi gaz ciekły, który jest drugim najczęściej używanym nośnikiem grzewczym. 25% ogólnego zużycia energii w sektorze publicznym w roku bazowym stanowi energia elektryczna, 5% węgiel kamienny, a ok. 3% - paliwa używane w pojazdach posiadanych przez Gminę.

7.2. Finalne zużycie energii w sektorze prywatnym w roku bazowym

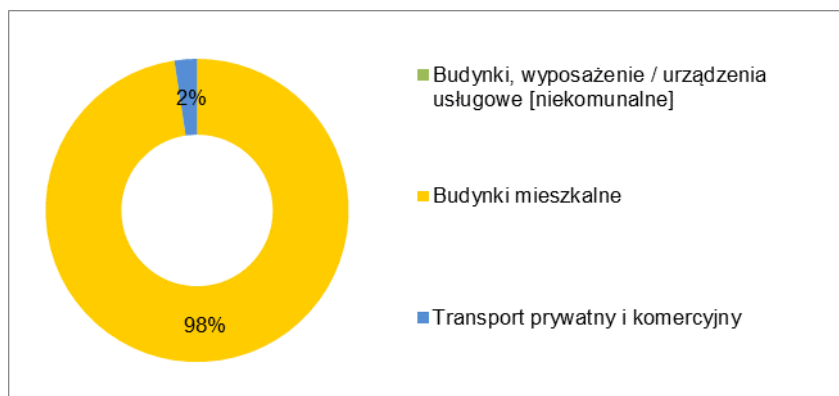
Finalne zużycie energii w sektorze prywatnym, w roku bazowym określone na podstawie danych opisanych we wcześniejszych rozdziałach niniejszego dokumentu, zostało przedstawione w tabeli nr 7.

Tabela nr 7: Finalne zużycie energii w sektorze prywatnym w roku bazowym [MWh]

Lp.	Kategoria	energia elektryczna	gaz ciekły	benzyna	olej napędowy	węgiel kamienny	inna biomasa	razem
1	Budynki, wyposażenie / urządzenia usługowe [niekomunalne]	0	0	0	0	0	0	0
2	Budynki mieszkalne	2 265	136	0	0	46 242	18 486	67 129
3	Transport prywatny i komercyjny	0	122	1 228	300	0	0	1 650
Łącznie zużycie energii		2 265	258	1 228	300	46 242	18 486	68 779

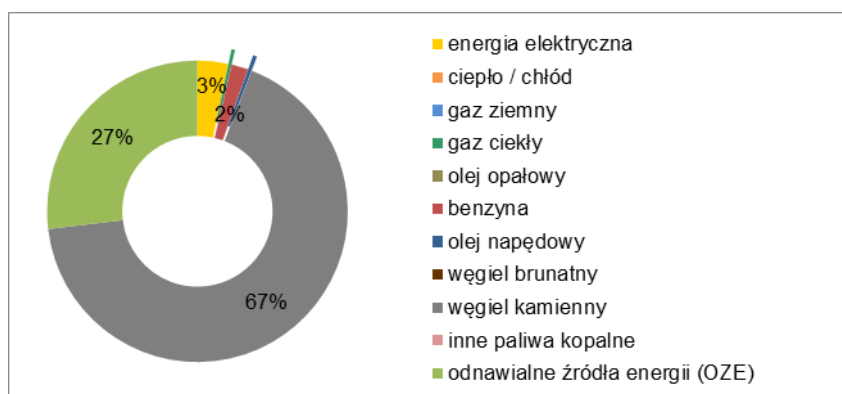
Łącznie, w sektorze prywatnym, w roku bazowym odbiorcy końcowi zużyli 68.779 MWh energii finalnej. Udział poszczególnych podsektorów w finalnym zużyciu energii sektora prywatnego w roku bazowym został przedstawiony na wykresie nr 3.

Wykres nr 3: Struktura udziału poszczególnych podsektorów w finalnym zużyciu energii sektora prywatnego w roku bazowym [%]



98% zużycia energii finalnej w sektorze prywatnym dotyczy podsektora budynki mieszkalne, a pozostałe 2% zużycia energii to cele transportowe. Głównymi czynnikami, mającymi wpływ na wielkość zużycia energii w podsektorze budynki mieszkalne są m.in. indywidualne charakterystyki energetyczne budynków, sprawność źródeł ciepła, efektywność wykorzystywanych urządzeń elektrycznych i oświetlenia, a także postawy i zachowania mieszkańców dotyczące zużycia energii i wody. Struktura wykorzystanych nośników energii została przedstawiona na wykresie nr 4.

Wykres nr 4: Struktura udziału poszczególnych nośników energii w finalnym zużyciu energii sektora prywatnego w roku bazowym [%]



W strukturze rodzajowej nośników energii dominuje węgiel kamienny (67%) oraz drewno należące do odnawialnych źródeł energii. Paliwa te wykorzystywane są do celów grzewczych i przygotowania ciepłej wody użytkowej. 3% stanowi energia elektryczna, a kolejne 2% benzyna. Pozostałe nośniki to gaz ciekły i olej napędowy.

7.3. Wyniki bazowej inwentaryzacji finalnego zużycia energii

Wyniki bazowej inwentaryzacji finalnego zużycia energii w Gminie Leśniowice zostały opracowane w tabeli nr 8.

Tabela nr 8: Finalne zużycie energii w roku bazowym w Gminie Leśniowice [MWh]

lp.	Kategoria	końcowe zużycie energii [MWh]							Razem
		energia elektr.	paliwa kopalne					OZE	
			gaz ciekły	olej opał.	benzyna	olej napęd.	węgiel kam.	inna biomas	
I	Budynki, wyposażenie / urządzenia								
1	Budynki, wyposażenie / urządzenia komunalne	136	294	309	0	0	0	0	739
2	Budynki, wyposażenie / urządzenia usługowe [niekomunalne]	0	0	0	0	0	0	0	0
3	Budynki mieszkalne	2 269	136	2	0	0	46 286	18 486	67 179
4	Komunalne oświetlenie publiczne	84	0	0	0	0	0	0	84
	Budynki, wyposażenie / urządzenia razem	2 489	430	311	0	0	46 286	18 486	68 002
II	Transport								
5	Tabor gminny	0	0	0	11	15	0	0	26
6	Transport publiczny	0	0	0	0	0	0	0	0
7	Transport prywatny i komercyjny	0	122	0	1 228	300	0	0	1 650
	Transport razem	0	122	0	1 239	315	0	0	1 676
	Łącznie końcowe zużycie energii	2 489	552	311	1 239	315	46 286	18 486	69 678

Łącznie w sektorze publicznym i prywatnym, w roku bazowym, finalne zużycie energii wynosiło **69.678 MWh**, z czego 98% przypadało na podsektor budynki, wyposażenie i urządzenia, a 2% na transport.

7.4. Wyniki bazowej inwentaryzacji emisji dwutlenku węgla

Wyniki bazowej inwentaryzacji emisji CO₂ w Gminie Leśniowice zostały przedstawione w tabeli nr 9.

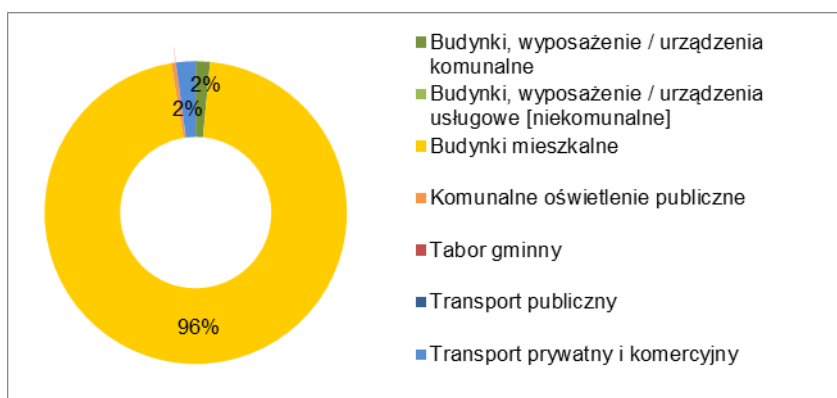
Tabela nr 9: Wyniki inwentaryzacji bazowej emisji dwutlenku węgla w Gminie Leśniowice [Mg CO₂]

Ip.	Kategoria	emisje CO ₂ [Mg]							Razem
		energia elektr.	paliwa kopalne					OZE	
			gaz ciekły	olej opał.	benzyna	olej napęd.	węgiel kam.	inna biomas	
I	Budynki, wyposażenie / urządzenia								
1	Budynki, wyposażenie / urządzenia komunalne	149	66	86	0	0	0	0	301
2	Budynki, wyposażenie / urządzenia usługowe [niekomunalne]	0	0	0	0	0	0	0	0
3	Budynki mieszkalne	2 495	30	0	0	0	16 385	0	18 910
4	Komunalne oświetlenie publiczne	93	0	0	0	0	0	0	93
	Budynki, wyposażenie / urządzenia razem	2 737	96	86	0	0	16 385	0	19 304
II	Transport								
5	Tabor gminny	0	0	0	2	4	0	0	6
6	Transport publiczny	0	0	0	0	0	0	0	0
7	Transport prywatny i komercyjny	0	27	0	305	80	0	0	412
	Transport razem	0	27	0	307	84	0	0	418
III	Inne								
8	Gospodarowanie odpadami								0
9	Gospodarowanie ściekami								0
	Razem	2 737	123	86	307	84	16 385	0	19 722
	Oдноśne współczynniki emisji CO ₂ [t/MWh]	1,100	0,227	0,279	0,249	0,267	0,354	0,000	

Łączna oszacowana wielkość emisji dwutlenku węgla na terenie Gminy Leśniowice w roku 2008 wyniosła **19.722 Mg CO₂**. Wielkości emisji dwutlenku węgla w roku bazowym w poszczególnych sektorach i podsektorach inwentaryzacji, zgodnych z wytycznymi³⁸, zostały opracowane na wykresie nr 5.

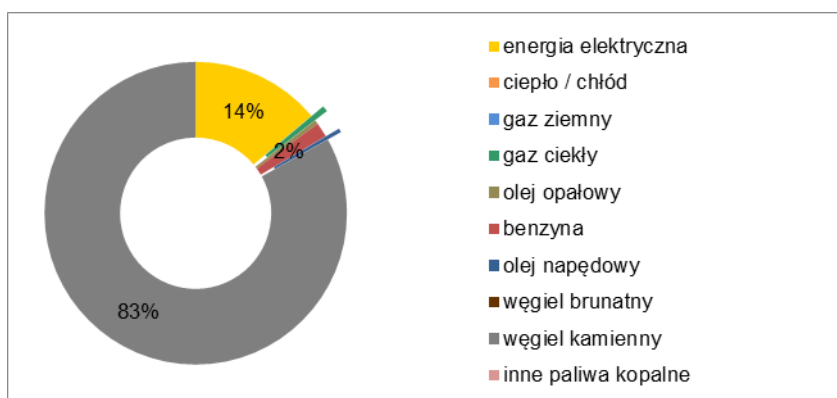
³⁸ Za: „Poradnik. Jak opracować...”, op. cit.

Wykres nr 5: Struktura sektorowa inwentaryzacji bazowej emisji dwutlenku węgla [%]



96% emisji dwutlenku węgla pochodzi z sektora publicznego i prywatnego z podsektora budynków mieszkalnych, co związane jest z wykorzystywaniem węgla kamiennego na cele ogrzewania budynków, a także ze zużyciem energii elektrycznej na cele bytowe przez mieszkańców Gminy. Emisja dwutlenku węgla w transporcie stanowi 2% łącznej emisji CO₂, a budynki, wyposażenie i urządzenia komunalne kolejne 2%. Komunalne oświetlenie publiczne stanowi minimalny udział w strukturze emisji CO₂ w inwentaryzacji bazowej. Struktura udziału poszczególnych nośników energii w oszacowanej emisji bazowej w Gminie została przedstawiona na wykresie nr 6.

Wykres nr 6: Struktura udziału poszczególnych nośników energii w bazowej emisji dwutlenku węgla [%]



W strukturze emisji dwutlenku węgla w Gminie Leśniowice w roku bazowym dominuje węgiel kamienny (83%). Zużycie energii elektrycznej przez odbiorców finalnych stanowi 14% łącznej emisji CO₂ na terenie Gminy Leśniowice, natomiast benzyna wykorzystana w transporcie stanowi 2% emisji. Około 1% łącznej emisji stanowią: gaz ciekły, olej opałowy i napędowy.

8. Inwentaryzacja kontrolna emisji dwutlenku węgla na terenie Gminy Leśniowice

Dla roku 2013 sporządzona została inwentaryzacja kontrolna, mająca na celu monitorowanie osiągniętych rezultatów i odniesienie ich do założonego celu. Kontrolna inwentaryzacja emisji (MEI) została opracowana z wykorzystaniem metodyki, która posłużyła do opracowania inwentaryzacji bazowej (BEI), opisaną szczegółowo w rozdziale szóstym niniejszego dokumentu.

8.1. Finalne zużycie energii w sektorze publicznym w roku kontrolnym

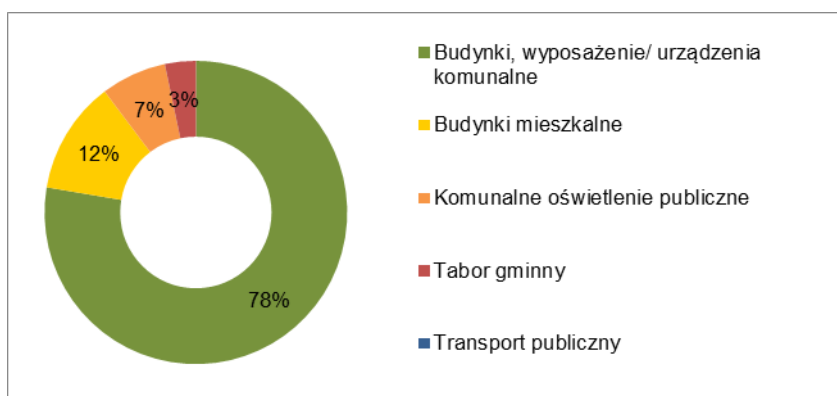
Finalne zużycie energii w sektorze publicznym w roku kontrolnym, na podstawie danych opisanych we wcześniejszych rozdziałach niniejszego dokumentu, zostało przedstawione w tabeli nr 10.

Tabela nr 10: Finalne zużycie energii w sektorze publicznym w roku kontrolnym [MWh]

Ip.	Kategoria	energia elektryczna	gaz ciekły	olej opałowy	benzyna	olej napędowy	węgiel kamienny	razem
1	Budynki, wyposażenie/urządzenia komunalne	181	268	305	0	0	0	754
2	Budynki mieszkalne	5	0	2	0	0	111	118
3	Komunalne oświetlenie publiczne	68	0	0	0	0	0	68
4	Tabor gminny	0	0	0	13	19	0	32
5	Transport publiczny	0	0	0	0	0	0	0
Łącznie zużycie energii		254	268	307	13	19	111	972

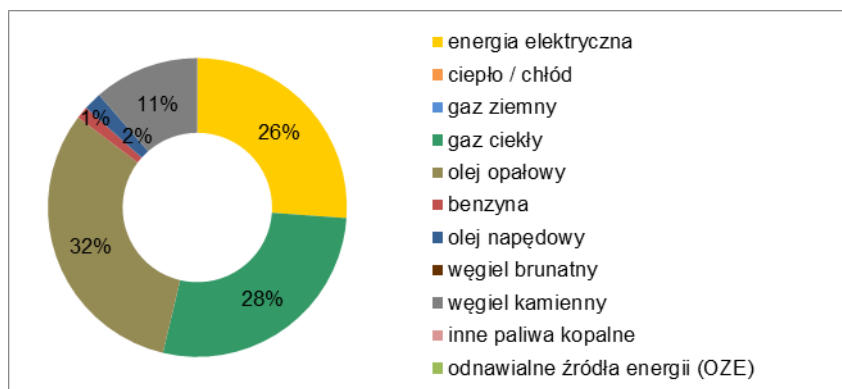
Łącznie, w sektorze publicznym, w roku kontrolnym odbiorcy końcowi zużyli 972 MWh energii finalnej. Porównanie zużycia energii finalnej w sektorze publicznym w roku kontrolnym, w podziale na poszczególne podsektory zostało opracowane na wykresie nr 7.

Wykres nr 7: Struktura udziału poszczególnych podsektorów w finalnym zużyciu energii sektora publicznego w roku kontrolnym [%]



W sektorze publicznym w 2013 r. 78% ogólnego zużycia energii finalnej przypada na podsektor budynki, wyposażenie i urządzenia komunalne, a 12% budynki mieszkalne. 7% energii finalnej sektora publicznego zostało zużyte przez oświetlenie publiczne. 3% w strukturze zużycia energii stanowi tabor jednostek sektora publicznego. Struktura wykorzystanych nośników energii została przedstawiona na wykresie nr 8.

Wykres nr 8: Struktura udziału poszczególnych nośników energii w finalnym zużyciu energii sektora publicznego w roku kontrolnym [%]



32% ogólnego zużycia energii finalnej w sektorze publicznym w roku kontrolnym przypada na olej opałowy, a 28% gaz ciepley, co związane jest z ogrzewaniem budynków użyteczności publicznej przy użyciu tych nośników. 26% stanowi energia elektryczna, wykorzystywana głównie w związku z oświetleniem pomieszczeń budynków użyteczności publicznej, obiektów komunalnych, ale także realizacją zadań własnych gminy, związanych z oświetleniem publicznym. 11% stanowi węgiel kamienny, który jest kolejnym nośnikiem grzewczym budynków komunalnych. 3% udział w finalnym zużyciu energii stanowią paliwa zużyte w transporcie.

8.2. Finalne zużycie energii w sektorze prywatnym w roku kontrolnym

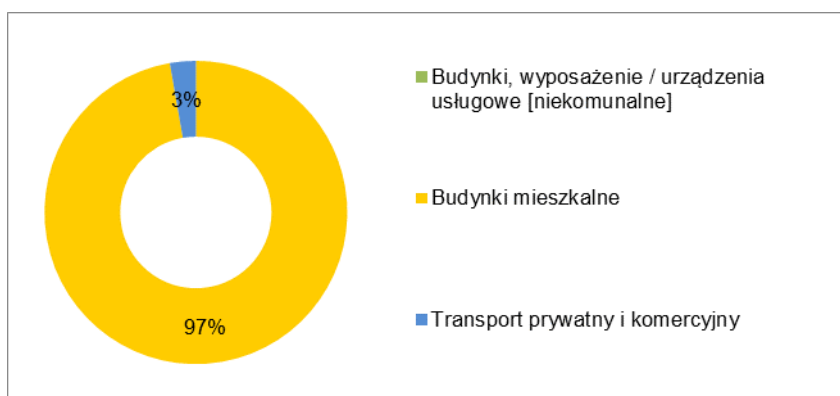
Finalne zużycie energii w sektorze prywatnym, w roku kontrolnym, określone na podstawie danych opisanych we wcześniejszych rozdziałach niniejszego dokumentu, zostało przedstawione w tabeli nr 11.

Tabela nr 11: Finalne zużycie energii w sektorze prywatnym w roku kontrolnym [MWh]

lp.	Kategoria	energia elektr.	gaz ciepley	benzyna	olej napęd.	węgiel kam.	inna biomasa	razem
1	Budynki, wyposażenie / urządzenia usługowe [niekomunalne]	0	0	0	0	0	0	0
2	Budynki mieszkalne	2 349	142	0	0	46 506	18 592	67 589
3	Transport prywatny i komercyjny	0	142	1 428	349	0	0	1 919
Łącznie zużycie energii		2 349	284	1 428	349	46 506	18 592	69 508

Łącznie, w sektorze prywatnym, w roku kontrolnym odbiorcy końcowi zużyli 69.508 MWh energii finalnej. Porównanie zużycia energii finalnej w sektorze prywatnym w roku kontrolnym, w podziale na poszczególne podsektory zostało opracowane na wykresie nr 9.

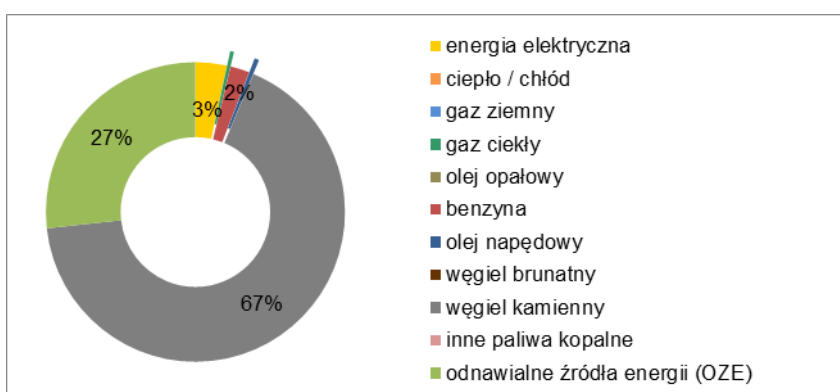
Wykres nr 9: Struktura udziału poszczególnych podsektorów w finalnym zużyciu energii sektora prywatnego w roku kontrolnym [%]



W sektorze prywatnym w 2013 r. 97% ogólnego zużycia energii finalnej przypada na podsektor budynki mieszkalne, a 3% na transport prywatny. Podobnie jak przy inwentaryzacji bazowej głównymi czynnikami, mającymi wpływ na wielkość zużycia energii w podsektorze budynki mieszkalne są m.in. indywidualne charakterystyki energetyczne budynków, sprawność źródeł ciepła, efektywność wykorzystywanych urządzeń elektrycznych i oświetlenia, a także postawy i zachowania mieszkańców dotyczące zużycia energii i wody.

Struktura wykorzystanych nośników energii została przedstawiona na wykresie nr 10.

Wykres nr 10: Struktura udziału poszczególnych nośników energii w finalnym zużyciu energii sektora prywatnego w roku kontrolnym [%]



67% ogólnego zużycia energii finalnej sektora prywatnego w 2013 r. przypada na ogrzewanie budynków mieszkalnych węglem kamiennym, a 27% na energię pozyskaną ze spalania surowca drzewnego. Energia elektryczna stanowi 3% finalnego zużycia energii. 2%

to zużycie benzyny w transporcie lokalnym, a około 1% stanowi zużycie gazu ciekłego oraz oleju napędowego.

8.3. Wykorzystanie energii ze źródeł odnawialnych

Zgodnie z definicją zawartą w *ustawie z dnia 10 kwietnia 1997 r. - Prawo energetyczne* (Dz. U. z 2012 r., poz. 1059 z późn. zm.) odnawialne źródła energii to źródła, wykorzystujące w procesie przetwarzania energię wiatru, promieniowania słonecznego, aerotermalną, geotermalną, hydrotermalną, fal, prądów i pływów morskich, spadku rzek oraz energię pozyskiwaną z biomasy, biogazu pochodzącego ze składowisk odpadów, a także biogazu powstałego w procesach odprowadzania lub oczyszczania ścieków albo rozkładu składowanych szczątków roślinnych i zwierzęcych.

Na terenie Gminy Leśniowice nie funkcjonują większe instalacje gminne, w których wykorzystywane są odnawialne źródła energii.

8.4. Wyniki kontrolnej inwentaryzacji finalnego zużycia energii

Wyniki kontrolnej inwentaryzacji finalnego zużycia energii w Gminie Leśniowice zostały opracowane w tabeli nr 12.

Tabela nr 12: Finalne zużycie energii w roku kontrolnym w Gminie Leśniowice [MWh]

lp.	Kategoria	końcowe zużycie energii [MWh]							Razem
		energia elektr.	paliwa kopalne				OZE		
			gaz ciekły	olej opał.	benzyna	olej napęd.	węgiel kam.	inna biomasa	
I	Budynki, wyposażenie / urządzenia								
1	Budynki, wyposażenie / urządzenia komunalne	181	268	305	0	0	0	0	754
2	Budynki, wyposażenie / urządzenia usługowe [niekomunalne]	0	0	0	0	0	0	0	0
3	Budynki mieszkalne	2 355	141	2	0	0	46 617	18 592	67 707
4	Komunalne oświetlenie publiczne	68	0	0	0	0	0	0	68
	Budynki, wyposażenie / urządzenia razem	2 604	409	307	0	0	46 617	18 592	68 529
II	Transport								
5	Tabor gminny	0	0	0	13	19	0	0	32
6	Transport publiczny	0	0	0	0	0	0	0	0
7	Transport prywatny i komercyjny	0	142	0	1 428	349	0	0	1 919
	Transport razem	0	142	0	1 441	368	0	0	1 951
	Łącznie końcowe zużycie energii	2 604	551	307	1 441	368	46 617	18 592	70 480

W 2013 r. łączne zużycie energii finalnej w Gminie Leśniowice w sektorze publicznym i prywatnym wyniosło **70.480 MWh**, z czego 972 MWh przypada na sektor publiczny, a pozostałe 69.508 MWh to zużycie energii w sektorze prywatnym.

8.5. Wyniki kontrolnej inwentaryzacji emisji dwutlenku węgla

Wyniki kontrolnej inwentaryzacji emisji CO₂ w Gminie Leśniowice zostały przedstawione w tabeli nr 13.

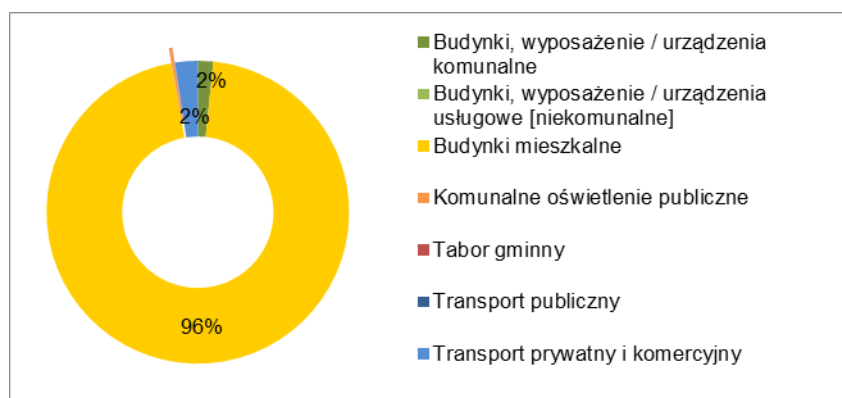
Tabela nr 13: Wyniki inwentaryzacji kontrolnej emisji dwutlenku węgla w Gminie Leśniowice [Mg CO₂]

Ip.	Kategoria	emisje CO ₂ [Mg]							Razem
		energia elektr.	paliwa kopalne					OZE	
			gaz ciekły	olej opał.	benzyna	olej napęd.	węgiel kam.	inna bioma sa	
I	Budynki, wyposażenie / urzędnia								
1	Budynki, wyposażenie / urzędnia komunalne	178	61	85	0	0	0	0	324
2	Budynki, wyposażenie / urzędnia usługowe [niekomunalne]	0	0	0	0	0	0	0	0
3	Budynki mieszkalne	2 313	32	0	0	0	16 502	0	18 847
4	Komunalne oświetlenie publiczne	66	0	0	0	0	0	0	66
	Budynki, wyposażenie / urzędnia razem	2 557	93	85	0	0	16 502	0	19 237
II	Transport								
5	Tabor gminny	0	0	0	3	5	0	0	8
6	Transport publiczny	0	0	0	0	0	0	0	0
7	Transport prywatny i komercyjny	0	32	0	355	93	0	0	480
	Transport razem	0	32	0	358	98	0	0	488
III	Inne								
8	Gospodarowanie odpadami								0
9	Gospodarowanie ściekami								0
	Razem	2 557	125	85	358	98	16 502	0	19 725
	Odnośne współczynniki emisji CO ₂ [Mg/MWh]	0,982	0,227	0,279	0,249	0,267	0,354	0,000	

Łączna oszacowana wielkość emisji dwutlenku węgla na terenie Gminy Leśniowice w roku 2013 wyniosła **19.725 Mg CO₂**. Struktura emisji CO₂ w roku kontrolnym w poszczególnych podsektorach inwentaryzacji, zgodnych z wytycznymi³⁹ została opracowana na wykresie nr 11.

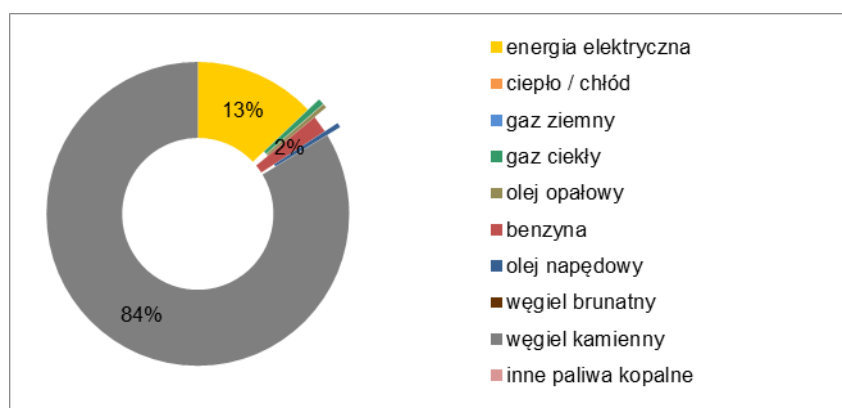
³⁹ Za: „Poradnik. Jak opracować...”, op. cit.

Wykres nr 11: Wyniki inwentaryzacji kontrolnej emisji dwutlenku węgla [%]



96% emisji dwutlenku węgla pochodzi z podsektora budynków mieszkalnych, co związane jest z wykorzystywaniem węgla kamiennego, a także ze zużyciem energii elektrycznej na cele bytowe. Podsektory budynki, wyposażenie i urzędnia komunalne oraz komunalne oświetlenie publiczne odpowiedzialne są za około 4% emisji dwutlenku węgla w Gminie Leśniowice w roku 2013, a transport prywatny, komercyjny i tabor gminny za kolejne 2%. Struktura udziału poszczególnych nośników energii w oszacowanej emisji kontrolnej w Gminie została przedstawiona na wykresie nr 12.

Wykres nr 12: Struktura udziału poszczególnych nośników energii w kontrolnej emisji dwutlenku węgla [%]



W strukturze emisji dwutlenku węgla w roku kontrolnym w Gminie dominuje węgiel kamienny (84%). Zużycie energii elektrycznej przez odbiorców finalnych stanowi 13% łącznej emisji CO₂ na terenie Gminy Leśniowice. Zużycie benzyny, gazu ciekłego, oleju napędowego i opałowego to około 3% emisji dwutlenku węgla w Gminie Leśniowice w roku kontrolnym.

8.6. Analiza wyników kontrolnej inwentaryzacji emisji CO₂ w odniesieniu do inwentaryzacji bazowej emisji dwutlenku węgla

Analiza wyników inwentaryzacji bazowej i kontrolnej, została wykonana w odniesieniu do:

- finalnego zużycia energii w Gminie Leśniowice,
- emisji dwutlenku węgla,
- udziału energii odnawialnej w produkcji energii.

Finalne zużycie energii

Finalne zużycie energii w roku kontrolnym zwiększyło się o 1,2% w porównaniu z rokiem bazowym. Porównanie zostało opracowane w tabeli nr 14.

Tabela nr 14: Finalne zużycie energii w roku bazowym i kontrolnym [MWh]

Lp.	Kategoria	2008	2013	zmiana	zmiana
		[MWh]	[MWh]	[MWh]	[%]
I	Budynki, wyposażenie / urzędnia				
1	Budynki, wyposażenie / urzędnia komunalne	739	754	15	2,0%
2	Budynki, wyposażenie / urzędnia usługowe [niekomunalne]	0	0	0	0,0%
3	Budynki mieszkalne	67 179	67 707	528	0,8%
4	Komunalne oświetlenie publiczne	84	68	-16	-19,0%
	Budynki, wyposażenie / urzędnia razem	68 002	68 529	527	0,8%
II	Transport				
5	Tabor gminny	26	32	6	23,1%
6	Transport publiczny	0	0	0	0,0%
7	Transport prywatny i komercyjny	1 650	1 919	269	16,3%
	Transport razem	1 676	1 951	275	16,4%
	Łącznie końcowe zużycie energii	69 678	70 480	802	1,2%

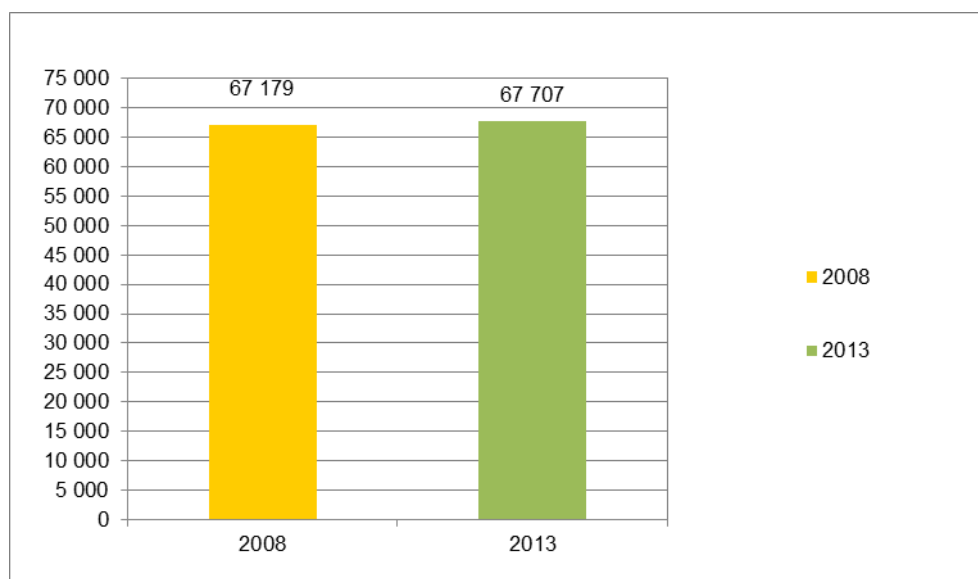
Zwiększenie zużycia energii finalnej jest głównie wynikiem większego zużycia energii w sektorze prywatnym, w podsektorze budynki mieszkalne, a także zwiększenia zużycia energii w sektorze transportu prywatnego i komercyjnego. Zwiększenie zużycia w podsektorze budynki mieszkalne wynika przede wszystkim ze wzrostu powierzchni budynków oraz liczby gospodarstw domowych. Powierzchnia budynków względem roku bazowego wzrosła o ok. 4%, natomiast zużycie energii w tym samym okresie wzrosło o ok. 1%. Tym samym dzięki poczynionym działaniom pomiędzy rokiem 2008 a 2013 wzrosła efektywność energetyczna gospodarstw domowych w Gminie, pomimo ogólnego wzrostu zużycia energii finalnej.

Również nastąpił wzrost zużycia energii finalnej w sektorze transportu prywatnego i komercyjnego. Związany jest on ze wzrostu popularności transportu prywatnego

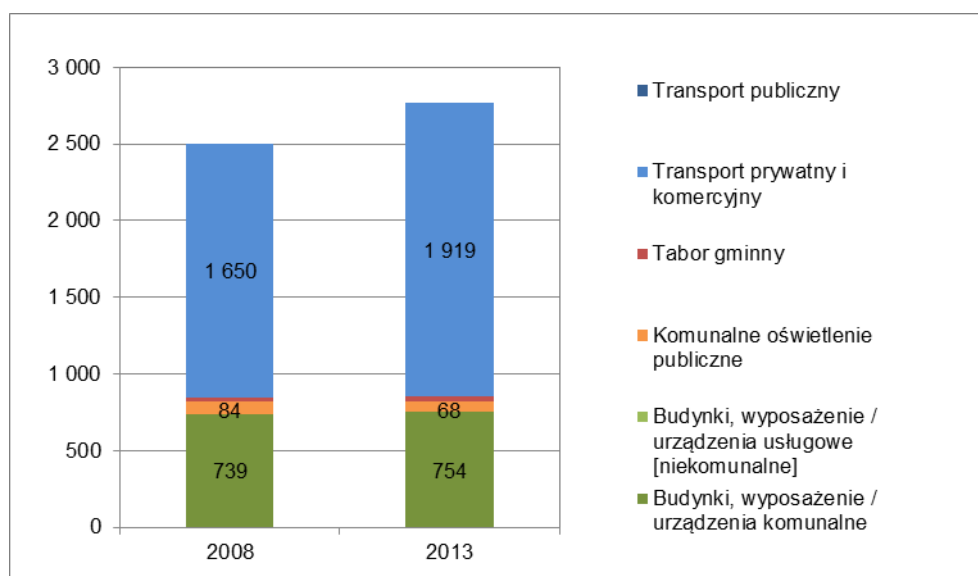
i w konsekwencji sukcesywnego zwiększenia liczby pojazdów na terenie Gminy, a co z tym związane, zwiększonego ruchu lokalnego. Wzrost w sektorze komunalnego oświetlenia publicznego wynika z rozbudowy istniejącej infrastruktury.

Na wykresach nr 13 i 14 przedstawiono porównanie struktury emisji dwutlenku węgla w odniesieniu do sektorów realizacji *Planu* w roku bazowym i kontrolnym.

Wykres nr 13: Struktura finalnego zużycia energii w roku bazowym i kontrolnym w odniesieniu do sektora budynków mieszkalnych [MWh]

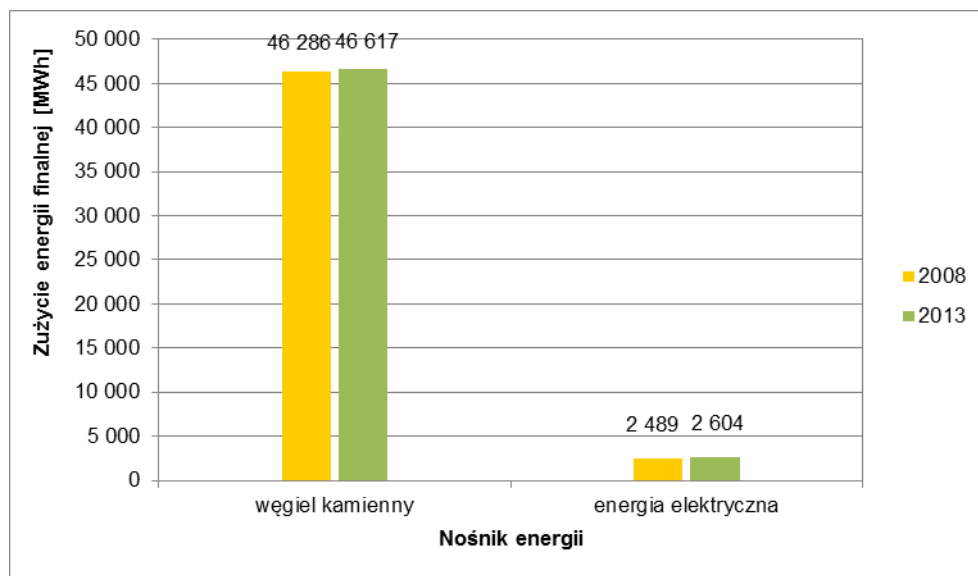


Wykres nr 14: Struktura finalnego zużycia energii w roku bazowym i kontrolnym w odniesieniu do podsektorów działalności, z wyłączeniem budynków mieszkalnych [MWh]

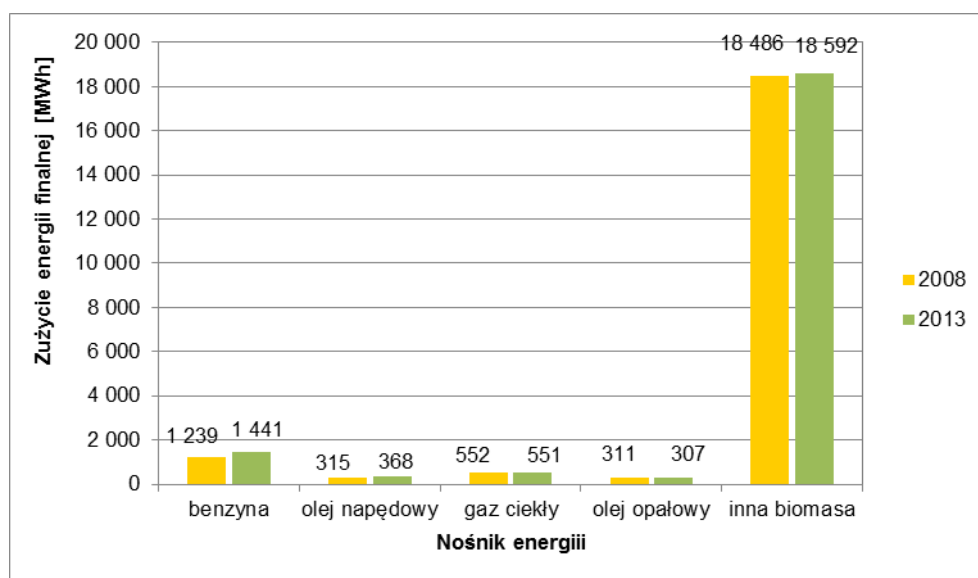


Struktura zużycia energii finalnej w podziale na poszczególne nośniki energii w podziale na rok bazowy i kontrolny została opracowana na wykresach nr 15 i nr 16.

Wykres nr 15: Struktura finalnego zużycia energii w roku bazowym i kontrolnym dla węgla kamiennego i energii elektrycznej [MWh]



Wykres nr 16: Struktura finalnego zużycia energii w roku bazowym i kontrolnym w podziale na pozostałe nośniki [MWh]



W strukturze finalnego zużycia energii pomiędzy rokiem bazowym i kontrolnym zwiększyło się zużycie energii finalnej w wyniku spalania węgla kamiennego (o ok. 0,7%) i jest to wynikiem wzrostu łącznej powierzchni użytkowej budynków. W badanym okresie nastąpił również wzrost zużycia energii elektrycznej (o 4,6%). Wynika on także z większej powierzchni użytkowej budynków. Wzrost finalnego zużycia benzyny i oleju napędowego jest związany z prywatnym sektorem transportowym i większą liczbą pojazdów zarejestrowanych na terenie gminy i poruszających się lokalnie na terenie Gminy Leśniowice. Nastąpił natomiast spadek zużycia energii finalnej wyprodukowanej z oleju opałowego i gazu ciekłego.

Wyniki inwentaryzacji emisji dwutlenku węgla

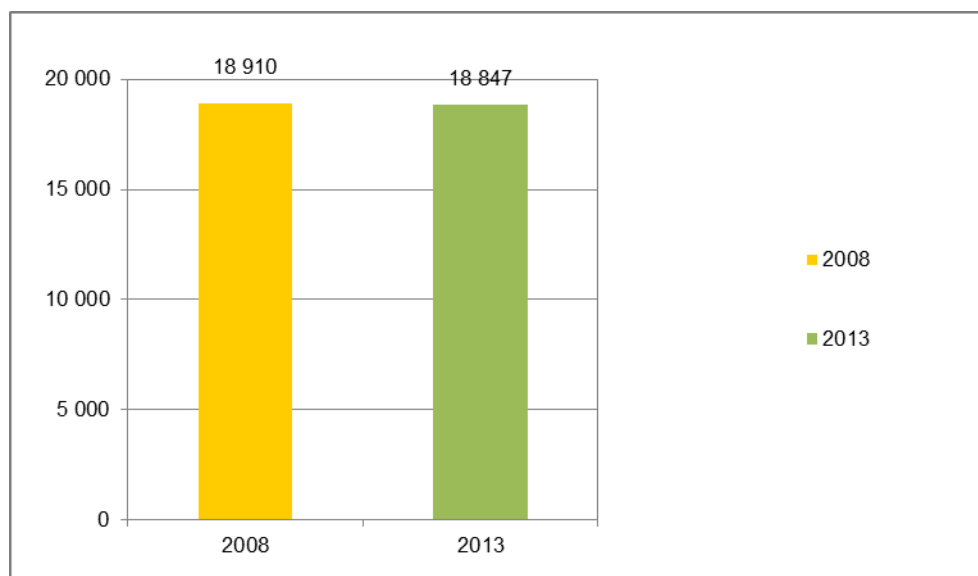
Oszacowana emisja dwutlenku węgla w wyniku finalnego zużycia energii na terenie Gminy Leśniowice w roku kontrolnym nie zmieniła się w porównaniu z rokiem bazowym. Porównanie zostało opracowane w tabeli nr 15.

Tabela nr 15: Emisja dwutlenku węgla w roku bazowym i kontrolnym [Mg CO₂]

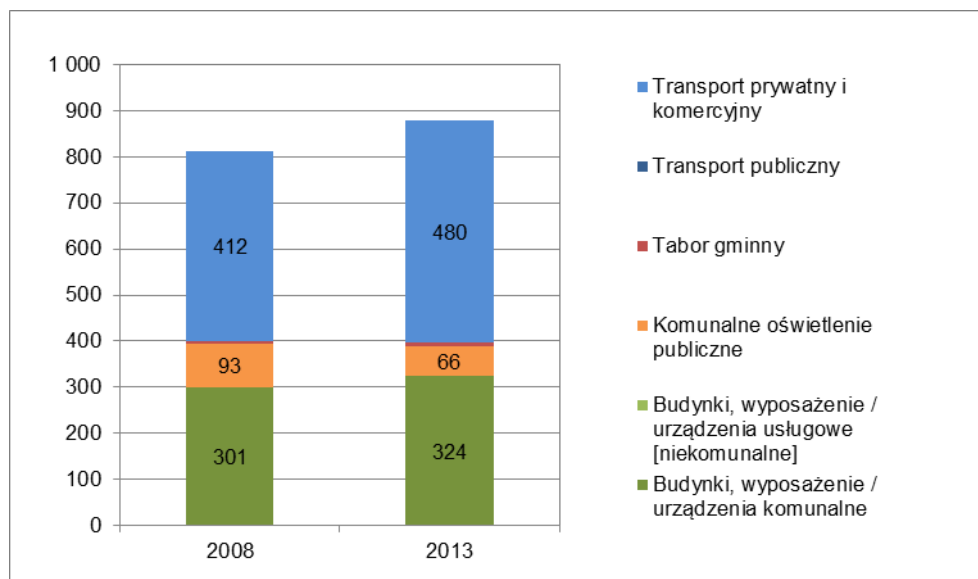
Lp.	Kategoria	2008	2013	zmiana	zmiana
		[Mg CO ₂]	[Mg CO ₂]	[Mg CO ₂]	[%]
I	Budynki, wyposażenie / urządzenia				
1	Budynki, wyposażenie / urządzenia komunalne	301	324	23	7,6%
2	Budynki, wyposażenie / urządzenia usługowe [niekomunalne]	0	0	0	0,0%
3	Budynki mieszkalne	18 910	18 847	-63	-0,3%
4	Komunalne oświetlenie publiczne	93	66	-27	-29,0%
	Budynki, wyposażenie / urządzenia razem	19 304	19 237	-67	-0,3%
II	Transport				
5	Tabor gminny	6	8	2	33,3%
6	Transport publiczny	0	0	0	0,0%
7	Transport prywatny i komercyjny	412	480	68	16,5%
	Transport razem	418	488	70	16,7%
	Łączna emisja	19 722	19 725	3	0,0%

Na wykresach nr 17 i 18 przedstawiono porównanie struktury emisji dwutlenku węgla w odniesieniu do sektorów realizacji *Planu* w roku bazowym i kontrolnym.

Wykres nr 17: Porównanie struktury emisji dwutlenku węgla w roku bazowym i kontrolnym w odniesieniu do sektora budynków mieszkalnych [Mg CO₂]

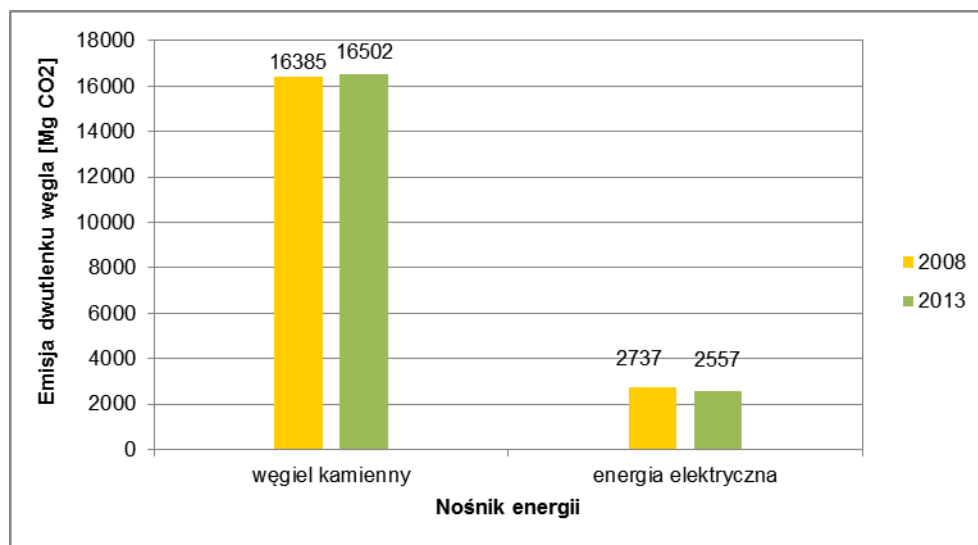
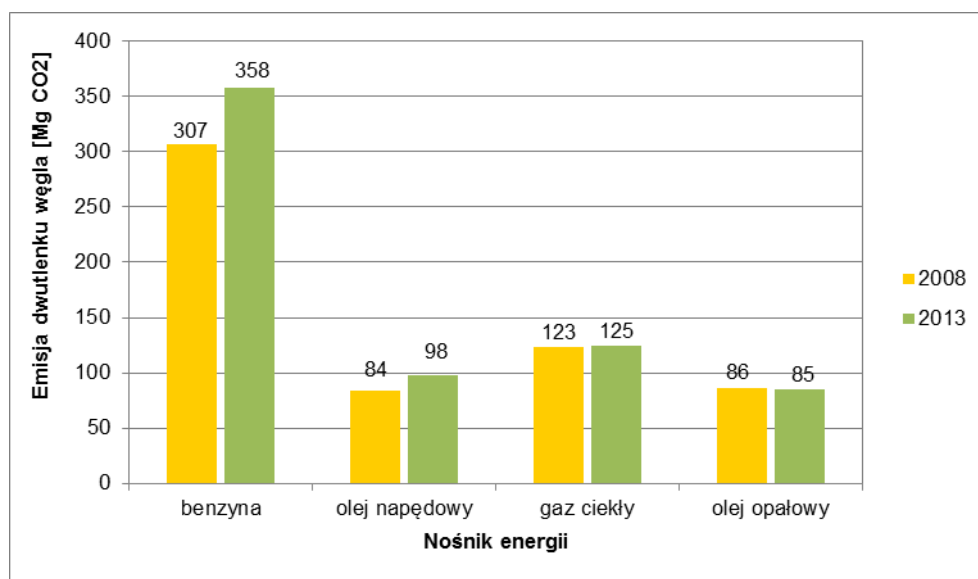


Wykres nr 18: Porównanie struktury emisji dwutlenku węgla w roku bazowym i kontrolnym w odniesieniu do podsektorów działalności, z wyłączeniem budynków mieszkalnych [Mg CO₂]



Wzrost emisji CO₂ nastąpił w zarówno w sektorze transport, jednak dla sektora budynków, wyposażenia / urządzeń odnotowano spadek wartości emisji CO₂. Różnica między rokiem bazowym i kontrolnym wynosi jedynie 3 Mg CO₂. Wzrost emisji dwutlenku węgla w sektorze transport jest wynikiem wzrostu liczby pojazdów w ruchu lokalnym, natomiast spadek w sektorze budynków, wyposażenia / urządzeń wynika z przeprowadzanych termomodernizacji i wymiany źródeł ogrzewania na bardziej ekologiczne.

Struktura emisji dwutlenku węgla w podziale na nośniki energii została przedstawiona na wykresach nr 19 i 20.

Wykres nr 19: Struktura emisji dwutlenku węgla w roku bazowym i kontrolnym dla węgla kamiennego i energii elektrycznej [Mg CO₂]Wykres nr 20: Struktura emisji dwutlenku węgla w roku bazowym i kontrolnym dla pozostałych nośników energii [Mg CO₂]

Udział energii odnawialnej w produkcji energii

Na terenie Gminy Leśniowice nie funkcjonują większe instalacje wykorzystujące odnawialne źródła energii. Gmina Leśniowice, z uwagi na uwarunkowania przyrodnicze ma duże możliwości stosowania OZE, w szczególności dla pozyskiwania energii wiatrowej i słonecznej. Obecnie na terenie Gminy istnieją natomiast dwie turbiny wiatrowe w miejscowości Sielec, których właścicielem jest firma Ventus Energy Sp. z o.o.

Mieszkańcy są zainteresowani inwestycjami w odnawialne źródła energii. Ankietowani wskazali, że planują wymianę kotłów w tym na kotły na biomasę, rozważają również montaż pomp ciepła, kolektorów słonecznych i paneli fotowoltaicznych.

Cel redukcijny

Na terenie Gminy Leśniowice w 2020 r. wyznaczono cel redukcijny określony w pakiecie klimatyczno-energetycznym. Wyniki przedstawiono w tabeli nr 16.

Tabela nr 16: Cel redukcijny w zakresie zużycia energii, emisji CO₂ i wykorzystania OZE

Lp.	Wskaźniki oceny	Jednostka	2008	2013	2020
1	Poziom emisji dwutlenku węgla w Gminie Leśniowice	Mg CO ₂ /rok	19 722	19 725	15 778
2	Poziom emisji dwutlenku węgla w sektorze publicznym	Mg CO ₂ /rok	420	444	336
3	Poziom zużycia energii końcowej	MWh/rok	69 678	70 480	55 742
4	Całkowite zużycie energii w sektorze publicznym	MWh/rok	898	972	718
5	Poziom zużycia energii wyprodukowanej z OZE w stosunku do łącznego zużycia energii	%	26,53	26,38	15,00

Finalne zużycie energii w roku kontrolnym w Gminie Leśniowice zwiększyło się o 1,2%, a szacowana emisja dwutlenku węgla w wyniku finalnego zużycia energii na terenie Gminy Leśniowice w roku kontrolnym nie zmieniła się w porównaniu z rokiem bazowym. Spadek emisji CO₂ nastąpił w sektorze budynków, wyposażenia / urządzeń, natomiast wzrost w stosunku do roku bazowego zanotowano w sektorze transport. Zmiany wynikają ze wzrostu liczby pojazdów, natomiast wzrost efektywności energetycznej w podsektorze budynków mieszkalnych wynika natomiast z przeprowadzonych termomodernizacji i wymiany źródeł ciepła.

Obszary priorytetowe działań

W wyniku przeprowadzonej analizy wyników inwentaryzacji bazowej i kontrolnej emisji dwutlenku węgla na terenie Gminy Leśniowice zidentyfikowano **priorytetowe obszary działań** w gminie. Należą do nich:

- obiekty Gminy Leśniowice i jednostek organizacyjnych Gminy, jako te, na które Gmina Leśniowice ma największy wpływ i gdzie zaplanowane zadania mogą być przykładem wdrażania dobrych praktyk dla mieszkańców Gminy,
- budownictwo mieszkaniowe, jako sektor, który ma najbardziej istotny wpływ na wielkość emisji dwutlenku węgla na terenie Gminy Leśniowice, a ponadto
- transport jako sektor, w którym odnotowuje się wzrost finalnego zużycia energii oraz wzrost oszacowanej emisji dwutlenku węgla.

9. Aspekty organizacyjne i pozainwestycyjne realizacji planu gospodarki niskoemisyjnej

Aspekty organizacyjne i pozainwestycyjne realizacji *Planu gospodarki niskoemisyjnej Gminy Leśniowice* obejmują struktury organizacyjne, przydzielone zasoby ludzkie, zaangażowanie zainteresowanych stron, w tym komunikację i szkolenia.

Osiągnięcie celów założonych w niniejszym *Planie* jest w dużej mierze uzależnione od zapewnienia odpowiedniego wsparcia władz Gminy. Wyrazem woli realizacji procesu przechodzenia w kierunku gospodarki niskoemisyjnej jest podjęcie przez Radę Gminy Leśniowice uchwały Nr XXVII/164/2014 z dnia 27 marca 2014 r. w sprawie wyrażenia woli Gminy Leśniowice do opracowania i wdrażania planu gospodarki niskoemisyjnej. Należy podkreślić, iż zobowiązanie wyrażone przez organ stanowiący i kontrolny gminy stanowi jednocześnie wsparcie dla zaangażowania wszystkich interesariuszy *Planu*.

Koordinacja realizacji *Planu* i struktury organizacyjne

Niniejszy *Plan* będzie realizowany w strukturach organizacyjnych Urzędu Gminy Leśniowice. Odpowiedzialnym za realizację *Planu gospodarki niskoemisyjnej Gminy Leśniowice* jest Wójt Gminy. W ramach zarządzania działaniami, zaprojektowanymi w *Planie*, powinny zostać wskazane zakresy odpowiedzialności poszczególnych jednostek, co do gromadzenia danych, weryfikacji kierunków działań, konsultacji zapisów dokumentów strategicznych, zamówień publicznych i finansowania realizacji *Planu*.

Istotną kwestią w realizacji wyznaczonych w *Planie gospodarki niskoemisyjnej Gminy Leśniowice* kierunków działań jest ich implementacja do uchwalanego prawa miejscowego oraz uwzględnienie w dokumentach strategicznych.

Kontrolne wyniki emisji dwutlenku węgla na terenie Gminy Leśniowice powinny być opracowywane co dwa lata jako raport z podjętych działań, który przedkładany będzie Wójtowi Gminy, a co cztery lata *Plan* powinien być poddawany aktualizacji na podstawie bieżących danych dotyczących końcowego zużycia energii, udostępnionych przez:

1. wydziały Urzędu Gminy Leśniowice,
2. gminne jednostki organizacyjne,
3. zarządców budynków użyteczności publicznej,

Metodyka opracowania wyników końcowego zużycia energii oraz odpowiadających im poziomów emisji dwutlenku węgla, powinna być zgodna z metodyką przyjętą na potrzeby opracowania niniejszego dokumentu dla BEI i MEI.

W celu okresowej oceny realizacji *Planu* można rozważyć powołanie zespołu programowo-doradczego, w skład którego powinni wejść delegowani przedstawiciele Urzędu Gminy Leśniowice, zajmujący się problematyką gospodarki komunalnej, ochrony środowiska

oraz finansów, a także przedstawiciele gminnych jednostek organizacyjnych oraz spółek, których Gmina Leśniowice jest właścicielem, a które mają wpływ na zużycie energii końcowej na terenie Gminy Leśniowice.

Działania podejmowane w związku z realizacją zapisów niniejszego *Planu* powinny być upublicznione z wykorzystaniem Biuletynu Informacji Publicznej (www.uglesniowice.bip.lubelskie.pl).

Zasoby ludzkie i szacowany budżet

Proces zarządzania i monitorowania realizacji *Planu* będzie wykonywany w ramach struktur organizacyjnych Urzędu Gminy i dostępnych zasobów ludzkich oraz budżetu Gminy Leśniowice. Wskaźniki monitorowania zostały opisane w rozdziale 12 niniejszego dokumentu.

Zaangażowanie interesariuszy

Punktem wyjściowym jest zaangażowanie interesariuszy w ramach procesu wspierania zmiany zachowań, który jest niezbędnym uzupełnieniem działań przyjętych w *Planie gospodarki niskoemisyjnej Gminy Leśniowice*, a także gwarantem powodzenia jego realizacji, zarządzania i monitorowania. Interesariuszami są wszystkie strony, które są zainteresowane wdrażaniem *Planu*, mają wpływ na jego realizację, a także odnoszą korzyści z jego wdrażania.

Potencjalna lista interesariuszy obejmuje:

- pracowników Urzędu Gminy i gminnych jednostek organizacyjnych,
- pracowników przedsiębiorstw komunalnych,
- pracowników lokalnych instytucji finansowych,
- lokalnych przedsiębiorców i ich pracowników,
- przedstawicieli organizacji pozarządowych,
- mieszkańców.

Interesariusze zostali zaangażowani w proces opracowania *Planu*. Na etapie realizacji *Planu* prowadzone będą akcje informacyjne, mające na celu ich dalszy współdziałanie we wdrażaniu gospodarki niskoemisyjnej na terenie Gminy Leśniowice, a także w identyfikowaniu potencjalnych działań korygujących, służących osiągnięciu założonego celu przy spełnieniu wskaźników monitorowania.

Komunikacja będzie się odbywała z wykorzystaniem dotychczas funkcjonujących kanałów informacyjnych, tj. poprzez zamieszczenie odpowiednich informacji na tablicach informacyjnych w Urzędzie Gminy, na stronie Gminy Leśniowice (www.lesniowice.lubelskie.pl), w trakcie spotkań i wydarzeń, organizowanych przez Urząd Gminy oraz organizacje pozarządowe na terenie Gminy Leśniowice.

Podnoszenie świadomości ekologicznej interesariuszy

Powodzenie realizacji działań na rzecz ochrony powietrza, podejmowanych przez władze Gminy Leśniowice, w dużej mierze zależy od świadomości, aktywności i zmiany nawyków lokalnej społeczności. W ramach działań edukacyjno-informacyjnych na stronie internetowej Gminy Leśniowice (www.lesniowice.lubelskie.pl) zamieszczone są informacje związane z realizacją, a w przyszłości również dotyczące wdrażania postanowień *Planu*. Na stronie zamieszczane będą również na bieżąco informacje o organizowanych przez poszczególne instytucje konkursach, umożliwiających ubieganie się o dofinansowanie inwestycji energooszczędnych, informacje o nowych regulacjach prawnych w zakresie związanym z gospodarką niskoemisyjną. W połączeniu z akcją informacyjną zrealizowaną w trakcie opracowywania niniejszego dokumentu można przyjąć, iż kolejne działania podejmowane przez władze Gminy spotykać się będą ze zrozumieniem interesariuszy. Na tym etapie udało się zbudować podstawę dla społecznego poparcia w procesie podejmowania strategicznych decyzji dotyczących wdrażania *Planu*. Dane w serwisie będą na bieżąco aktualizowane.

W kolejnych latach władze Gminy zamierzają realizować programy edukacyjne. Duże znaczenie ma propagowanie pozytywnych postaw wśród najmłodszych mieszkańców Gminy – dzieci i młodzieży, które chętnie przyswajają nowe informacje, a pozytywne zachowania przenoszą często również na grunt gospodarstw domowych. Planuje się:

- organizację lekcji edukacyjnych dotyczących oszczędności energii oraz korzyści płynących z efektywnych energetycznie zachowań; lekcje takie byłyby prowadzone w szkołach podstawowych w klasach IV-VI oraz w klasach I-III gimnazjum, podczas lekcji wychowawczych; do udziału w spotkaniach zaproszeni zostaną przedstawiciele przedsiębiorstw, w których wykorzystywane są instalacje OZE, etc.,
- organizację konkursów, wystaw, spotkań edukacyjnych.

Ponadto dla wszystkich interesariuszy zaplanowano:

- bieżące informowanie poprzez stronę internetową Gminy o procesie wdrażania zapisów *Planu*, realizowanych i planowanych inwestycji,
- umieszczanie informacji o ogłaszanych przez odpowiednie jednostki naborach wniosków na realizację inwestycji z zakresu gospodarki niskoemisyjnej na stronie internetowej Gminy i w Biuletynie Informacji Publicznej,
- warsztaty dla mieszkańców w zakresie m.in. pomocy w opracowaniu wniosków o dofinansowanie na przedsięwzięcia efektywne energetycznie.

„Zielone” zamówienia publiczne

W ramach wdrożenia zapisów *Planu gospodarki niskoemisyjnej Gminy Leśniowice* konieczne jest także podjęcie działań zmierzających do uwzględnienia w ramach udzielania zamówień publicznych w Urzędzie Gminy trzech filarów zrównoważonego rozwoju tj. oddziaływania na środowisko, społeczeństwo i gospodarkę. Zarówno Dyrektywa 2012/27/UE

w sprawie efektywności energetycznej, jak też Dyrektywa Parlamentu Europejskiego i Rady 2009/33/WE w sprawie promowania ekologicznie czystych i energooszczędnych pojazdów transportu drogowego, nakładają obowiązek uwzględnienia w zamówieniach publicznych efektywności energetycznej nabywanych towarów. Zaleca się, aby kryterium efektywności energetycznej stanowiło istotne kryterium oceny ofert na realizację zamówień obejmujących:

- projektowanie, budowę i zarządzanie budynkami,
- zakup instalacji i urządzeń wykorzystujących energię.

Planowanie przestrzenne

Zużycie energii w dużej mierze zależne jest od planowania przestrzennego. Decydujące są przede wszystkim postanowienia dotyczące transportu i sektora budowlanego. Dotychczas w miejscowych planach zagospodarowania przestrzennego niewiele miejsca było poświęcone zagadnieniom związanym z koniecznością obniżenia zużycia energii finalnej. Kolejne przyjmowane przez Radę Gminy Leśniowice miejscowe plany zagospodarowania przestrzennego powinny uwzględniać konieczność:

1. zachowania standardów efektywności energetycznej i charakterystyki energetycznej budynków,
2. promowania projektów mających na celu oszczędność energii, w tym do wykorzystania OZE poprzez wprowadzenie odpowiednich zapisów i wymagań,
3. promowanie transportu publicznego, ruchu rowerowego i ruchu pieszego,
4. planowania zabudowy zorientowanej na wykorzystanie energii słonecznej, tj. projektowania nowych budynków o optymalnej ekspozycji na światło słoneczne.

10. Plan działań na rzecz niskoemisyjnej gospodarki Gminy Leśniowice do 2020 r.

Zgodnie z art. 18 ustawy z dnia 10 kwietnia 1997 r. - Prawo energetyczne (Dz.U. z 2012 r. poz. 1059, z późn. zm.) do zadań własnych gminy należy planowanie i organizacja działań mających na celu racjonalizację zużycia energii i promocję rozwiązań zmniejszających zużycie energii na obszarze gminy.

Plan działań na rzecz niskoemisyjnej gospodarki w Gminie Leśniowice został opracowany w perspektywie do 2020 r. Dla każdego z planowanych działań wskazano zakres odpowiedzialności, harmonogram w odniesieniu do lat, oszacowano koszty realizacji przedsięwzięć, wskazano możliwe źródła finansowania i przyjęto wskaźniki monitorowania realizacji założonych celów. W ramach Planu wspierane będą wszelkie działania, mające na celu zmniejszenie emisji dwutlenku węgla, podejmowane zarówno przez Gminę Leśniowice, gminne jednostki organizacyjne, mieszkańców Gminy, jednostki usługowe i przemysłowe, działające na terenie Gminy. Mieszkańcy Gminy Leśniowice będą informowani o stosowanych przez Urząd Gminy środkach poprawy efektywności energetycznej za pośrednictwem strony internetowej Gminy Leśniowice (www.lesniowice.lubelskie.pl).

10.1. Działania inwestycyjne

10.1.1. Zadania planowane do realizacji przez Gminę Leśniowice

Termomodernizacja budynków użyteczności publicznej, stanowiących własność Gminy Leśniowice

Tytuł zadania	Termomodernizacja budynków użyteczności publicznej
Opis	<ul style="list-style-type: none"> ❑ głęboka modernizacja energetyczna, termomodernizacja (ocieplenie ścian zewnętrznych, wymiana stolarki okiennej i drzwi zewnętrznych), ❑ częściowa przebudowa, ❑ wymiana źródeł ciepła, ❑ wykorzystanie energii ze źródeł odnawialnych: montaż pomp ciepła, kolektorów słonecznych i ogniw fotowoltaicznych.
Obiekty	<ul style="list-style-type: none"> ❑ budynek Urzędu Gminy Leśniowice w Leśniowicach 21A, 22-122 Leśniowice, ❑ Świetlica wiejska – biblioteka w Politówce, 22-122 Leśniowice.
Sektor	Budynki użyteczności publicznej
Zakres odpowiedzialności	Gmina Leśniowice
Harmonogram realizacji	lata 2016-2020
Koszty realizacji	800 000 zł
Potencjalne źródła finansowania	Program Operacyjny Infrastruktura i Środowisko 2014-2020, środki NFOŚiGW/WFOŚiGW (PROSUMENT), RPO WL na

	lata 2014-2020, Fundusz Termomodernizacji i Remontów BGK.
Wskaźniki monitorowania	<ul style="list-style-type: none"> ☐ liczba zmodernizowanych obiektów [szt.], ☐ powierzchnia zmodernizowanych obiektów [m²], ☐ liczba wymienionych źródeł ciepła [szt.], ☐ liczba zamontowanych pomp ciepła [szt.], ☐ liczba zamontowanych kolektorów słonecznych [szt.], ☐ liczba zamontowanych ogniw fotowoltaicznych [szt.], ☐ zmniejszenie emisji CO₂ [t/rok], ☐ zmniejszenie rocznego obliczeniowego zużycia energii do ogrzewania budynków w stosunku do stanu pierwotnego [%], ☐ oszczędność energii cieplnej [GJ/rok], ☐ oszczędność energii elektr. [MWh/rok], ☐ udział energii odnawialnej w łącznym zużyciu energii [%].
Sposób i forma raportowania	W ramach przekazywania kontrolnych wyników emisji dwutlenku węgla na terenie Gminy Leśniowice, co dwa lata jako raport z podjętych działań, przedkładany Wójtowi Gminy w formie elektronicznej.

Termomodernizacja budynków mieszkalnych - komunalnych

Tytuł zadania	Termomodernizacja budynków mieszkalnych - komunalnych
Opis	☐ termomodernizacja (ocieplenie ścian zewnętrznych, wymiana stolarki okiennej i drzwi zewnętrznych).
Obiekty	<ul style="list-style-type: none"> ☐ Budynek socjalny w Kumowie Majorackim 21A, 22-122 Leśniowice, ☐ Świetlica wiejska w Wygnańcach (dawna szkoła filialna), 22-122 Leśniowice
Sektor	Budynki mieszkalne, komunalne
Zakres odpowiedzialności	Gmina Leśniowice
Harmonogram realizacji	lata 2016-2020
Koszty realizacji	500 000 zł
Potencjalne źródła finansowania	Program Operacyjny Infrastruktura i Środowisko 2014-2020, środki NFOŚiGW/WFOŚiGW, RPO WL na lata 2014-2020, Fundusz Termomodernizacji i Remontów BGK
Wskaźniki monitorowania	<ul style="list-style-type: none"> ☐ liczba zmodernizowanych obiektów [szt.], ☐ powierzchnia zmodernizowanych obiektów [m²], ☐ zmniejszenie emisji CO₂ [t/rok], ☐ zmniejszenie rocznego obliczeniowego zużycia energii do ogrzewania budynków w stosunku do stanu pierwotnego [%], ☐ oszczędność energii cieplnej [GJ/rok], ☐ oszczędność energii elektr. [MWh/rok].
Sposób i forma raportowania	W ramach przekazywania kontrolnych wyników emisji dwutlenku węgla na terenie Gminy Leśniowice, co dwa lata jako raport z podjętych działań, przedkładany Wójtowi Gminy

w formie elektroniczne

Budowa ścieżek rowerowych i szlaków rowerowych

Tytuł zadania	Budowa ścieżek rowerowych i szlaków rowerowych
Opis	<ul style="list-style-type: none"> □ budowa ścieżek rowerowych, □ budowa parkingów dla rowerów.
Sektor	Transport publiczny
Zakres odpowiedzialności	Gmina Leśniowice
Harmonogram realizacji	lata 2016-2020
Koszty realizacji	100 000 zł
Potencjalne źródła finansowania	Program Operacyjny Infrastruktura i Środowisko 2014-2020, środki NFOŚiGW, RPO WL na lata 2014-2020
Wskaźniki monitorowania	<ul style="list-style-type: none"> □ długość wybudowanych/przebudowanych ścieżek rowerowych [km], □ długość wybudowanych/przebudowanych chodników dla pieszych [km].
Sposób i forma raportowania	W ramach przekazywania kontrolnych wyników emisji dwutlenku węgla na terenie Gminy Leśniowice, co dwa lata jako raport z podjętych działań, przedkładany Wójtowi Gminy w formie elektroniczne

Wymiana/rozbudowa/modernizacja taboru gminnego i jednostek organizacyjnych Gminy

Tytuł zadania	Wymiana/rozbudowa/modernizacja taboru gminnego na tabor energooszczędny, o niższej emisji spalin
Opis	<ul style="list-style-type: none"> □ zakup nowych pojazdów, □ wymiana instalacji w posiadanym taborze.
Sektor	Transport publiczny
Zakres odpowiedzialności	Gmina Leśniowice
Harmonogram realizacji	lata 2016-2020
Koszty realizacji	200.000 zł
Potencjalne źródła finansowania	Program Operacyjny Infrastruktura i Środowisko 2014-2020, środki NFOŚiGW, RPO WL na lata 2014-2020
Wskaźniki monitorowania	<ul style="list-style-type: none"> □ liczba nowych, energooszczędnych pojazdów [szt.], □ liczba pojazdów o wymienionej instalacji [szt.], □ zmniejszenie emisji CO₂ [t/rok].
Sposób i forma raportowania	W ramach przekazywania kontrolnych wyników emisji dwutlenku węgla na terenie Gminy Leśniowice, co dwa lata jako raport z podjętych działań, przedkładany Wójtowi Gminy w formie elektroniczne

Modernizacja i rozbudowa oświetlenia ulicznego

Tytuł zadania	Modernizacja i rozbudowa oświetlenia ulicznego
Opis	<ul style="list-style-type: none"> ▣ modernizacja oświetlenia ulicznego na energooszczędne, ▣ rozbudowa oświetlenia ulicznego z wykorzystaniem energooszczędnych lamp oświetleniowych, ▣ wykorzystanie OZE do oświetlania lamp, ▣ montaż urządzeń do inteligentnego sterowania oświetleniem.
Sektor	Oświetlenie publiczne
Zakres odpowiedzialności	Gmina Leśniowice
Harmonogram realizacji	lata 2015-2020
Koszty realizacji	200 000 zł
Potencjalne źródła finansowania	Program Operacyjny Infrastruktura i Środowisko 2014-2020, środki NFOŚiGW/WFOŚiGW, RPO WL na lata 2014-2020
Wskaźniki monitorowania	<ul style="list-style-type: none"> ▣ liczba zmodernizowanych lamp oświetleniowych [szt.], ▣ ilość zaoszczędzonej energii elektrycznej [MWh/rok].
Sposób i forma raportowania	W ramach przekazywania kontrolnych wyników emisji dwutlenku węgla na terenie Gminy Leśniowice, co dwa lata jako raport z podjętych działań, przedkładany Wójtowi Gminy w formie elektroniczne

Wymiana źródeł światła w Urzędzie Gminy i jednostkach podległych

Tytuł zadania	Wymiana źródeł światła w Urzędzie Gminy i jednostkach podległych
Opis	<ul style="list-style-type: none"> ▣ wymiana źródeł światła na energooszczędne.
Sektor	Budynki użyteczności publicznej
Zakres odpowiedzialności	Gmina Leśniowice
Harmonogram realizacji	lata 2015-2020
Koszty realizacji	10.000 zł
Potencjalne źródła finansowania	Budżet Gminy
Wskaźniki monitorowania	<ul style="list-style-type: none"> ▣ liczba zakupionych źródeł światła [szt.], ▣ liczba jednostek, w których zostały wymienione źródła światła [szt.].
Sposób i forma raportowania	W ramach przekazywania kontrolnych wyników emisji dwutlenku węgla na terenie Gminy Leśniowice, co dwa lata jako raport z podjętych działań, przedkładany Wójtowi Gminy w formie elektroniczne

Zakup lub wymiana urządzeń w Urzędzie Gminy i jednostkach podległych

Tytuł zadania	Zakup lub wymiana urządzeń w Urzędzie Gminy i jednostkach podległych
Opis	<ul style="list-style-type: none"> ❑ stopniowa wymiana urządzeń, wchodzących w skład wyposażenia stanowisk pracy, tj.: monitory, komputery, serwery, urządzenia wielofunkcyjne (kserokopiarki, skanery, drukarki) w miarę zużywania się sprzętu dotychczas wykorzystywanego, ❑ zakup lub wymiana na urządzenia, które charakteryzują się niskim zużyciem energii i niskimi kosztami eksploatacji.
Sektor	Budynki użyteczności publicznej
Zakres odpowiedzialności	Gmina Leśniowice
Harmonogram realizacji	lata 2015-2020
Koszty realizacji	100.000 zł
Potencjalne źródła finansowania	Budżet Gminy, PO Polska Cyfrowa, granty
Wskaźniki monitorowania	<ul style="list-style-type: none"> ❑ liczba zakupionych urządzeń [szt.], ❑ liczba jednostek, w których zostały wymienione urządzenia [szt.].
Sposób i forma raportowania	W ramach przekazywania kontrolnych wyników emisji dwutlenku węgla na terenie Gminy Leśniowice, co dwa lata jako raport z podjętych działań, przedkładany Wójtowi Gminy w formie elektronicznej

10.1.2. Zadania planowane do realizacji przez pozostałych interesariuszy Planu

W ramach realizacji działań, zmierzających do racjonalnego gospodarowania energią w Gminie Leśniowice zmniejszenia emisji dwutlenku węgla, powinny być podejmowane przedsięwzięcia przez, mieszkańców Gminy, zarządzających obiektami usługowymi i przemysłowymi i innymi, których wykonanie jednak nie jest zależne od władz Gminy. Należą do nich następujące zadania:

- ❑ modernizacja obiektów mieszkalnych, w tym zmiana systemu źródeł ogrzewania w budynkach mieszkalnych, w tym na energooszczędne źródła odnawialne,
- ❑ renowacja obiektów sakralnych i zabytkowych,
- ❑ modernizacja przedsiębiorstw i placówek usługowych w kierunku energooszczędnym,
- ❑ budowa instalacji wykorzystujących odnawialnych źródeł energii.

Budowa elektrowni wiatrowych

Tytuł zadania	Budowa elektrowni wiatrowych
Opis	<ul style="list-style-type: none"> ❑ Budowa elektrowni wiatrowej EW2 o mocy do 900 kW i całkowitej wysokości do 100 m npt. na działce o nr 357 w miejscowości Sielec, gmina Leśniowice, ❑ Farma wiatrowa Kumów w miejscowościach Sielec, Kumów Majoracki i Plebański oraz Kasiłan

Obiekty	Elektrownia wiatrowa
Sektor	Odnawialne źródła energii
Zakres odpowiedzialności	Ventus Energy Sp. z o.o., EON Energie Odnawialne
Harmonogram realizacji	lata 2016-2020
Koszty realizacji	b.d.
Potencjalne źródła finansowania	Program Operacyjny Infrastruktura i Środowisko 2014-2020, środki NFOŚiGW/WFOŚiGW, RPO WL na lata 2014-2020, Fundusz Termomodernizacji i Remontów BGK.
Wskaźniki monitorowania	<ul style="list-style-type: none"> □ zmniejszenie emisji CO₂ [t/rok], □ udział energii odnawialnej w łącznym zużyciu energii [%].
Sposób i forma raportowania	W ramach przekazywania kontrolnych wyników emisji dwutlenku węgla na terenie Gminy Leśniowice, co dwa lata jako raport z podjętych działań, przedkładany Wójtowi Gminy w formie elektronicznej.

Budowa biogazowni

Tytuł zadania	Budowa biogazowni
Opis	Budowa biogazowni w Dębinie oraz Sielcu
Obiekty	Biogazownia
Sektor	Odnawialne źródła energii
Zakres odpowiedzialności	Agronom Sp. z o.o., Biomass Sp. z o.o.
Harmonogram realizacji	lata 2016-2020
Koszty realizacji	b.d.
Potencjalne źródła finansowania	Program Operacyjny Infrastruktura i Środowisko 2014-2020, środki NFOŚiGW/WFOŚiGW, RPO WL na lata 2014-2020, Fundusz Termomodernizacji i Remontów BGK.
Wskaźniki monitorowania	<ul style="list-style-type: none"> □ zmniejszenie emisji CO₂ [t/rok], □ udział energii odnawialnej w łącznym zużyciu energii [%].
Sposób i forma raportowania	W ramach przekazywania kontrolnych wyników emisji dwutlenku węgla na terenie Gminy Leśniowice, co dwa lata jako raport z podjętych działań, przedkładany Wójtowi Gminy w formie elektronicznej.

Budowa zespołu paneli fotowoltaicznych

Tytuł zadania	Budowa zespołu paneli fotowoltaicznych
Opis	Budowa zespołu paneli fotowoltaicznych o mocy 0,9995 MW wraz z niezbędną infrastrukturą energetyczną we wsi Sielec, gm. Leśniowice, budowa zespołu paneli fotowoltaicznych w Rakolupach Dużych, budowa instalacji fotowoltaicznych w Dębinie
Obiekty	Zespół paneli fotowoltaicznych
Sektor	Odnawialne źródła energii
Zakres odpowiedzialności	DWD Energia, PV Solar Projects, Agronom Sp. z o.o.

Harmonogram realizacji	lata 2016-2020
Koszty realizacji	b.d.
Potencjalne źródła finansowania	Program Operacyjny Infrastruktura i Środowisko 2014-2020, środki NFOŚiGW/WFOŚiGW, RPO WL na lata 2014-2020, Fundusz Termomodernizacji i Remontów BGK.
Wskaźniki monitorowania	<ul style="list-style-type: none"> ☐ zmniejszenie emisji CO₂ [t/rok], ☐ udział energii odnawialnej w łącznym zużyciu energii [%].
Sposób i forma raportowania	W ramach przekazywania kontrolnych wyników emisji dwutlenku węgla na terenie Gminy Leśniowice, co dwa lata jako raport z podjętych działań, przedkładany Wójtowi Gminy w formie elektronicznej.

Poprawa efektywności energetycznej obiektów mieszkalnych

Tytuł zadania	Poprawa efektywności energetycznej obiektów mieszkalnych
Opis	<ul style="list-style-type: none"> ☐ ocieplenie obiektu, wymiana okien, drzwi zewnętrznych oraz oświetlenia na energooszczędne, ☐ przebudowa systemów grzewczych (wraz z wymianą i przyłączeniem źródła ciepła), systemów wentylacji i klimatyzacji, zastosowanie automatyki pogodowej i systemów zarządzania budynkiem, ☐ budowa lub modernizacja wewnętrznych instalacji odbiorczych oraz likwidacja dotychczasowych źródeł ciepła, ☐ instalacja mikrogeneracji lub mikrotrigeneracji na potrzeby własne, wykorzystanie technologii OZE w budynkach, ☐ instalacja systemów chłodzących, ☐ instalacje OZE (kolektory słoneczne, panele fotowoltaiczne i inne).
Sektor	Budynki mieszkalne
Zakres odpowiedzialności	Spółdzielnie i wspólnoty mieszkaniowe, właściciele obiektów / zarządcy budynków wielorodzinnych, właściciele domów jednorodzinnych
Harmonogram realizacji	lata 2015-2020
Koszty realizacji	Bd.
Potencjalne źródła finansowania	Program Operacyjny Infrastruktura i Środowisko 2014-2020, środki NFOŚiGW/WFOŚiGW (PROSUMENT), RPO WL na lata 2014-2020, Fundusz Termomodernizacji i Remontów BGK
Wskaźniki monitorowania	<ul style="list-style-type: none"> ☐ liczba zmodernizowanych obiektów [szt.], ☐ liczba wymienionych źródeł ciepła [szt.], ☐ liczba zamontowanych pomp ciepła [szt.], ☐ liczba zamontowanych kolektorów słonecznych [szt.], ☐ liczba zamontowanych ogniw fotowoltaicznych [szt.], ☐ zmniejszenie emisji CO₂ [t/rok], ☐ zmniejszenie rocznego obliczeniowego zużycia energii do ogrzewania budynków w stosunku do stanu pierwotnego

	[%], <input type="checkbox"/> oszczędność energii cieplnej [GJ/rok], <input type="checkbox"/> oszczędność energii elektr. [MWh/rok], <input type="checkbox"/> udział energii odnawialnej w łącznym zużyciu energii [%].
--	--

Modernizacja przedsiębiorstw i placówek usługowych w kierunku energooszczędnym

Tytuł zadania	Poprawa efektywności energetycznej przedsiębiorstw i placówek usługowych
Opis	<input type="checkbox"/> wprowadzanie energooszczędnych technologii produkcji, <input type="checkbox"/> modernizacja energetyczna budynków, <input type="checkbox"/> inwestycje we własne instalacje OZE oraz efektywniejsze energetycznie linie produkcyjne, w tym z wykorzystaniem biogazu rolniczego, <input type="checkbox"/> wprowadzanie systemów zarządzania energią.
Sektor	Budynki, wyposażenie / urządzenia usługowe [niekomunalne]
Zakres odpowiedzialności	Właściciele obiektów
Harmonogram realizacji	lata 2015-2020
Koszty realizacji	Bd.
Potencjalne źródła finansowania	Program Operacyjny Infrastruktura i Środowisko 2014-2020, środki NFOŚiGW/WFOŚiGW, RPO WL na lata 2014-2020, Fundusz Termomodernizacji i Remontów BGK
Wskaźniki monitorowania	<input type="checkbox"/> zużycie energii w odnowionych obiektach [kWh/rok], <input type="checkbox"/> liczba zmodernizowanych obiektów [szt.], <input type="checkbox"/> liczba zamontowanych instalacji wykorzystujących OZE [szt.].

Renowacja obiektów sakralnych i zabytkowych

Tytuł zadania	Renowacja obiektów sakralnych i zabytkowych
Opis	<input type="checkbox"/> renowacja obiektów zabytkowych wpisanych do rejestru zabytków województwa lubelskiego, <input type="checkbox"/> renowacja obiektów sakralnych zlokalizowanych na terenie Gminy.
Sektor	Budynki, wyposażenie / urządzenia usługowe [niekomunalne]
Zakres odpowiedzialności	Gmina Leśniowice, właściciele obiektów
Harmonogram realizacji	lata 2015-2020
Koszty realizacji	Bd.
Potencjalne źródła finansowania	Program Operacyjny Infrastruktura i Środowisko 2014-2020, środki NFOŚiGW/WFOŚiGW, RPO WL na lata 2014-2020, Fundusz Termomodernizacji i Remontów BGK, fundusze Ministerstwa Kultury i Dziedzictwa Narodowego
Wskaźniki monitorowania	<input type="checkbox"/> liczba wymienionych źródeł światła [szt.], <input type="checkbox"/> liczba wymienionych źródeł ciepła [szt.], <input type="checkbox"/> zmniejszenie emisji CO ₂ [t/rok],

	<ul style="list-style-type: none"> ❑ liczba zamontowanych pomp ciepła [szt.], ❑ liczba zamontowanych kolektorów słonecznych [szt.], ❑ liczba zamontowanych ogniw fotowoltaicznych [szt.], ❑ zmniejszenie rocznego obliczeniowego zużycia energii do ogrzewania budynków w stosunku do stanu pierwotnego [%], ❑ oszczędność energii cieplnej [GJ/rok], ❑ oszczędność energii elektrycznej [MWh/rok], ❑ udział energii odnawialnej w łącznym zużyciu energii [%]..
--	---

10.2. Działania pozainwestycyjne

Tytuł zadania	Działania pozainwestycyjne
Opis	<ul style="list-style-type: none"> ❑ akcje informacyjne i szkoleniowe dla pracowników Urzędu Gminy, mające na celu oszczędzanie energii, ❑ promocja energooszczędnych urządzeń i rozwiązań w gospodarstwach domowych, ❑ lekcje edukacyjne dotyczące oszczędności energii oraz korzyści płynących z efektywnych energetycznie zachowań, ❑ promocja „zielonych” zamówień publicznych, ❑ organizacja „dni otwartych” w Urzędzie Gminy, podczas których będzie można uzyskać porady w zakresie planowanych przez mieszkańców inwestycji związanych z termomodernizacją budynków, ❑ promowanie ruchu rowerowego, ❑ uwzględnianie zapisów miejscowych planów zagospodarowania przestrzennego dotyczących zaopatrzenia w energię ciepłą z wykorzystaniem indywidualnych źródeł ciepła na paliwa niskoemisyjne lub na paliwa stałe, ❑ wymiana najlepszych doświadczeń i praktyk, ❑ utworzenie grupy zakupowej w celu zmniejszenia kosztów ponoszonych w związku z wdrażaniem gospodarki niskoemisyjnej w Gminie Leśniowice.
Sektor	Wszystkie sektory
Zakres odpowiedzialności	Gmina Leśniowice
Harmonogram realizacji	lata 2015-2020
Koszty realizacji	Bd.
Potencjalne źródła finansowania	środki NFOŚiGW/WFOŚiGW, budżet Gminy
Wskaźniki monitorowania	<ul style="list-style-type: none"> ❑ liczba akcji informacyjnych, dotyczących gospodarki niskoemisyjnej [szt.], ❑ liczba informacji o gospodarce niskoemisyjnej na stronie Urzędu Gminy [szt.], ❑ liczba zorganizowanych spotkań [szt.], ❑ liczba przetargów/zapytań ofertowych, w których jednym z kryteriów oceny była efektywność energetyczna.

Sposób i forma raportowania

W ramach przekazywanego co dwa lata raportu z podjętych działań, przedkładanego Wójtowi Gminy w formie elektronicznej.

11. Źródła finansowania realizacji planu gospodarki niskoemisyjnej

W wyniku analizy dostępnych instrumentów finansowania działań z zakresu ochrony środowiska wybrano te, które mogą zostać wykorzystane w celu dofinansowania realizacji działań zaprojektowanych w *Planie gospodarki niskoemisyjnej Gminy Leśniowice*.

Program Operacyjny Infrastruktura i Środowisko 2014-2020⁴⁰

Jednym z czterech głównych celów tematycznych, tworzących cztery podstawowe obszary interwencji POIiŚ 2014-2020 jest gospodarka niskoemisyjna, w ramach której najbardziej oszczędnym sposobem redukcji emisji jest efektywne korzystanie z istniejących zasobów energii. Przewidziano działania w następujących priorytetach inwestycyjnych:

4.1 Wspieranie wytwarzania i dystrybucji energii pochodzącej ze źródeł odnawialnych	Beneficjenci: przedsiębiorcy. Wsparcie w szczególności budowy i rozbudowy lądowych farm wiatrowych, instalacji na biomasę, instalacji na biogaz, sieci przesyłowych i dystrybucyjnych, umożliwiających przyłączenia do KSE.
4.2 Promowanie efektywności energetycznej i korzystania z odnawialnych źródeł energii w przedsiębiorstwach	Beneficjenci: przedsiębiorcy. Wsparcie w zakresie zastosowania energooszczędnych (energia elektryczna, ciepło, chłód, woda) technologii produkcji, a także wprowadzanie systemów zarządzania energią oraz budowa własnych instalacji OZE, jak również zmiana systemu wytwarzania lub wykorzystania paliw i energii.
4.3 Wspieranie efektywności energetycznej, inteligentnego zarządzania energią i wykorzystania odnawialnych źródeł energii w infrastrukturze publicznej, w tym w budynkach publicznych, i w sektorze mieszkaniowym	Beneficjenci: organy władzy publicznej, jednostki samorządu terytorialnego i ich jednostki organizacyjne, państwowe jednostki budżetowe, spółdzielnie i wspólnoty mieszkaniowe, podmioty świadczące usługi publiczne. Wsparcie kompleksowej modernizacji energetycznej budynków użyteczności publicznej i budynków mieszkalnych wraz z wymianą wyposażenia obiektów na energooszczędne (m.in. ocieplenie obiektu, wymiana okien, drzwi zewnętrznych oraz oświetlenia na energooszczędne, przebudowa systemów grzewczych, wentylacji i klimatyzacji), instalacją OZE w modernizowanych energetycznie budynkach.
4.4 Rozwijanie i wdrażanie inteligentnych systemów	Beneficjenci: przedsiębiorcy.

⁴⁰ Program Infrastruktura i Środowisko 2014-2020 został zaakceptowany przez Komisję Europejską decyzją z 16 grudnia 2014 r., obowiązuje od 19 grudnia 2014 r. (dostępne: https://www.pois.gov.pl/media/1238/POIS_2014_2020_13022015.pdf).

dystrybucji działających na niskich i średnich poziomach napięcia	Wsparcie budowy lub przebudowa w kierunku inteligentnych sieci dystrybucyjnych średniego, niskiego napięcia dedykowanych zwiększeniu wytwarzania w OZE i/lub ograniczaniu zużycia energii, kompleksowe pilotażowe i demonstracyjne projekty wdrażające inteligentne rozwiązania na danym obszarze mające na celu optymalizację wykorzystania energii wytworzonej z OZE i/lub racjonalizację zużycia energii oraz inteligentny system pomiarowy.
4.5. Promowanie strategii niskoemisyjnych dla wszystkich rodzajów terytoriów, w szczególności dla obszarów miejskich, w tym wspieranie zrównoważonej multimodalnej mobilności miejskiej i działań adaptacyjnych mających oddziaływanie łagodzące na zmiany klimatu	Beneficjenci: organy władzy publicznej, jednostki samorządu terytorialnego i ich jednostki organizacyjne, organizacje pozarządowe, przedsiębiorcy, podmioty świadczące usługi publiczne. Wsparcie budowy, rozbudowy lub modernizacji sieci ciepłowniczej i chłodniczej, także poprzez wdrażanie systemów zarządzania ciepłem i chłodem wraz z infrastrukturą wspomagającą oraz wymiana źródeł ciepła.
4.7 Promowanie wykorzystywania wysokosprawnej kogeneracji ciepła i energii elektrycznej w oparciu o zapotrzebowanie na ciepło użytkowe	Beneficjenci: organy władzy publicznej, jednostki samorządu terytorialnego i ich jednostki organizacyjne, organizacje pozarządowe, przedsiębiorcy, podmioty świadczące usługi publiczne. Wsparcie budowy/przebudowy jednostek wytwarzania energii elektrycznej i ciepła w skojarzeniu, budowy/przebudowy jednostek wytwarzania energii elektrycznej i ciepła w skojarzeniu z OZE, budowy/przebudowy jednostek wytwarzania ciepła w wyniku której jednostki te zostaną zastąpione jednostkami wytwarzania energii w skojarzeniu, budowy/przebudowy jednostek wytwarzania ciepła w wyniku której jednostki te zostaną zastąpione jednostkami wytwarzania energii w skojarzeniu z OZE, budowy przyłączy do sieci ciepłowniczych do wykorzystania ciepła użytkowego wyprodukowanego w jednostkach wytwarzania energii elektrycznej i ciepła w skojarzeniu wraz z budową przyłączy wyprowadzających energię do krajowego systemu przesyłowego.

Zgodnie z informacjami zamieszczonymi w *Programie Operacyjnym Infrastruktura i Środowisko 2014-2020* zakres, forma i wysokość wsparcia projektów realizowanych w ramach POIiŚ 2014-2020 zostaną ustalone po przeprowadzeniu analizy zgodnie z art. 37 rozporządzenia ogólnego.⁴¹

⁴¹ Rozporządzenie Parlamentu Europejskiego i Rady (UE) NR 1303/2013 z dnia 17 grudnia 2013 r. (dostępne <http://eur-lex.europa.eu/LexUriServ/LexUriServ.do?uri=OJ:L:2013:347:0320:0469:PL:PDF>). Na dzień opracowania niniejszego dokumentu nie zostały opublikowane ww. dane.

Regionalny Program Operacyjny Województwa Lubelskiego na lata 2014-2020⁴²

Dokument *Regionalnego Programu Operacyjnego Województwa Lubelskiego na lata 2014-2020* składa się z 14 osi priorytetowych, wśród których najistotniejsze w perspektywie wdrażania gospodarki niskoemisyjnej w Gminie Leśniowice są: Oś IV - *Energia przyjazna środowisku* oraz Oś V- *Efektywność energetyczna i gospodarka niskoemisyjna*.

W ramach Osi Priorytetowej IV „Energia przyjazna środowisku” wskazano następujące priorytety inwestycyjne:

Priorytet III-4a: Wspieranie wytwarzania i dystrybucji energii pochodzącej ze źródeł odnawialnych

Beneficjenci: jednostki samorządu terytorialnego, ich związki i stowarzyszenia, jednostki organizacyjne jednostek samorządu terytorialnego posiadające osobowość prawną, spółki prawa handlowego, w których większość udziałów lub akcji posiadają jednostki, samorządu terytorialnego lub ich związki, MŚP, jednostki sektora finansów publicznych posiadające osobowość prawną, kościoły i związki wyznaniowe oraz osoby prawne kościołów i związków wyznaniowych.

Główne typy przedsięwzięć: budowa i przebudowa infrastruktury służącej do produkcji i dystrybucji energii pochodzącej ze źródeł odnawialnych, budowa instalacji do produkcji biokomponentów i biopaliw 2 i 3 generacji, inwestycje w zakresie budowy lub modernizacji jednostek wytwarzania energii elektrycznej i ciepłej, wykorzystujące w pierwszej kolejności energię słoneczną i biomasę, ale także biogaz, energię wiatru oraz wody, inwestycje związane z budową i modernizacją sieci elektroenergetycznych w pełni dedykowanych przyłączeniu nowych jednostek wytwórczych energii z OZE, kogeneracja rozproszona oparta na zidentyfikowanych lokalnych zasobach, przyłącza jednostek wytwarzania do najbliższej istniejącej sieci (w ramach budowy i modernizacji sieci)

Forma wsparcia: bezzwrotna dotacja

Minimalna i maksymalna wartość projektu: nie zostały określone.

W ramach Osi Priorytetowej V „Efektywność energetyczna i gospodarka niskoemisyjna” wskazano następujące priorytety inwestycyjne:

Priorytet V-4b: Promowanie efektywności energetycznej i korzystania z odnawialnych źródeł energii w przedsiębiorstwach

Beneficjenci: spółki prawa handlowego, w których większość udziałów lub akcji posiadają jednostki samorządu terytorialnego lub ich związki, MŚP, podmioty wdrażające instrument finansowy, które spełniają kryteria wymienione w rozporządzeniu delegowanym nr 480/2014.

Główne typy przedsięwzięć: wsparcie dla głębokiej termomodernizacji obiektów w przedsiębiorstwach, zastosowanie technologii odzysku energii wraz z systemem

⁴² Projekt zatwierdzony przez Komisję Europejską (dostępny: <http://www.npf.rpo.lubelskie.pl/front/page/get/658/>)

	<p>wykorzystania energii ciepła odpadowego, projekty przedsiębiorstw redukujące ilość strat energii, ciepła, wody, w tym pozwalające na odzysk i ponowne wykorzystanie ciepła odpadowego, zastosowanie energooszczędnych technologii produkcji i użytkowania energii, budowa i przebudowa instalacji OZE, przebudowa linii produkcyjnych na bardziej efektywne energetycznie.</p> <p>Forma wsparcia: bezzwrotna dotacja</p> <p>Minimalna i maksymalna wartość projektu: nie zostały określone.</p>
<p>Priorytet V-4c: Wspieranie efektywności energetycznej, inteligentnego zarządzania energią i wykorzystania odnawialnych źródeł energii w infrastrukturze publicznej, w tym w budynkach publicznych, i w sektorze mieszkaniowym</p>	<p>Beneficjenci: jednostki samorządu terytorialnego, ich związki i stowarzyszenia, jednostki organizacyjne jednostek samorządu terytorialnego posiadające osobowość prawną, jednostki naukowe, szkoły wyższe, spółki prawa handlowego, których większość udziałów lub akcji posiadają jednostki, samorządu terytorialnego lub ich związki, organizacje pozarządowe, jednostki sektora finansów publicznych posiadające osobowość prawną, spółdzielnie i wspólnoty mieszkaniowe, Towarzystwa Budownictwa Społecznego, służby ratownicze i bezpieczeństwa publicznego, podmioty wdrażające instrument finansowy, które spełniają kryteria wymienione w rozporządzeniu delegowanym nr 480/2014.</p> <p>Główne typy przedsięwzięć: wsparcie dla głębokiej termomodernizacji obiektów użyteczności publicznej, w tym będących w zasobie JST (m.in. szpitali, szkół) oraz wielorodzinnych budynków mieszkalnych, zmiany wyposażania ww. obiektów w urządzenia o najwyższej, uzasadnionej ekonomicznie, klasie efektywności energetycznej (np. ocieplenie obiektów, wymiana drzwi i okien, modernizacja systemów grzewczych wraz z wymianą źródła ciepła (z wyłączeniem indywidualnych źródeł ciepła), modernizacja systemów wentylacji, klimatyzacji), generację rozproszoną, poprawiającą sprawność wytwarzania ciepła przez zmianę źródeł ciepła m.in. na jednostki wysokosprawnej kogeneracji¹⁵ (w ramach kompleksowej głębokiej termomodernizacji budynków).</p> <p>Forma wsparcia: bezzwrotna dotacja</p> <p>Minimalna i maksymalna wartość projektu: nie zostały określone.</p>
<p>Priorytet V-4e: Promowanie strategii niskoemisyjnych dla wszystkich rodzajów terytoriów, w szczególności dla obszarów miejskich, w tym wspieranie zrównoważonej multimodalnej mobilności miejskiej i działań adaptacyjnych mających oddziaływanie łagodzące na zmiany klimatu</p>	<p>Beneficjenci: jednostki samorządu terytorialnego, ich związki i stowarzyszenia, jednostki organizacyjne jednostek samorządu terytorialnego posiadające osobowość prawną, jednostki sektora finansów publicznych posiadające osobowość prawną, podmioty świadczące usługi transportu publicznego na zlecenie jednostek samorządu terytorialnego i ich związków na terenie miast objętych działaniem wyłonione do świadczenia tych usług zgodnie z Prawem zamówień publicznych, spółki prawa handlowego, w których większość udziałów lub akcji posiadają jednostki samorządu terytorialnego lub ich związki, MŚP, służby ratownicze i bezpieczeństwa publicznego.</p> <p>Główne typy przedsięwzięć: zwiększeniu udziału w przewozie osób gałęzi transportu alternatywnych w stosunku do</p>

transportu indywidualnego (transport publiczny w obszarach metropolitalnych); ograniczaniu emisji zanieczyszczeń do powietrza, a także bezpieczeństwa i podwyższenia jakości środowiska życia.

Forma wsparcia: bezzwrotna dotacja

Minimalna i maksymalna wartość projektu: nie zostały określone.

Zgodnie z informacjami zamieszczonymi w *Regionalnym Programie Operacyjnym Województwa Lubelskiego na lata 2014-2020* zakres, forma i wysokość wsparcia projektów realizowanych w ramach RPO WP na lata 2014-2020 zostaną ustalone po przeprowadzeniu analizy zgodnie z art. 37 rozporządzenia ogólnego.⁴³

Program LIFE na lata 2014-2020⁴⁴

Program LIFE, który stanowi kontynuację realizowanego w perspektywie 2007-2013 Programu LIFE+, składa się z dwóch części. Pierwsza obejmuje współfinansowanie Projektów LIFE+, druga - współfinansowanie projektów LIFE w perspektywie finansowej 2014-2020. Program LIFE w części pierwszej podzielony jest na trzy komponenty tematyczne, przy czym dla wdrożenia działań kompatybilnych z zapisami *Planu* istotne są dwa z nich.

Komponent II LIFE **Polityka i zarządzanie w zakresie środowiska** umożliwia uzyskanie wsparcia na realizację innowacyjnych lub demonstracyjnych projektów z zakresu: zapobiegania zmianom klimatycznym, ochrony zdrowia i polepszania jakości życia, ochrony wód, ochrony powietrza, ochrony gleb, ochrony przed hałasem, monitorowania lasów oraz ochrony przed pożarami, zrównoważonego gospodarowania zasobami naturalnymi i odpadami, jak również tworzenia, wdrażania i oceny polityk oraz prawa UE w zakresie ochrony środowiska.

Komponent III LIFE **Informacja i komunikacja** pozwala na sfinansowanie działań tzw. „miękkich” tj. projektów informacyjnych i komunikacyjnych, kampanii na rzecz zwiększania świadomości ekologicznej społeczeństwa oraz wymianę najlepszych doświadczeń i praktyk.

Beneficjentami części pierwszej *Programu* mogą być osoby fizyczne, prowadzące działalność gospodarczą, osoby prawne, państwowe lub samorządowe jednostki organizacyjne, nieposiadające osobowości prawnej, które podejmują realizację przedsięwzięcia jako beneficjent koordynujący projektu LIFE+ lub są współbeneficjentami krajowego albo zagranicznego projektu LIFE+.

⁴³ Rozporządzenie Parlamentu Europejskiego i Rady (UE) NR 1303/2013 z dnia 17 grudnia 2013 r. (dostępne <http://eur-lex.europa.eu/LexUriServ/LexUriServ.do?uri=OJ:L:2013:347:0320:0469:PL:PDF>). Na dzień opracowania niniejszego dokumentu nie zostały opublikowane ww. dane.

⁴⁴ Narodowy Fundusz Ochrony Środowiska i Gospodarki Wodnej (<http://nfosigw.gov.pl/srodki-zagraniczne/instrument-finansowy-life/>)

Dofinansowanie w ramach *Programu* w części pierwszej udzielane będzie w formie pożyczki na zapewnienie wkładu własnego wnioskodawcy (minimalna kwota pożyczki: 200.000 zł) lub pożyczki na zachowanie płynności finansowej (minimalna kwota pożyczki: 400.000 zł.). Nie zostały określone wartości minimalne i maksymalne realizowanych projektów.

W części drugiej *Programu* dofinansowanie mogą otrzymać projekty, które przyczyniają się do osiągnięcia celów Programu LIFE, określonych w Rozporządzeniu Parlamentu Europejskiego i Rady (UE) nr 1293/2013 z dnia 11 grudnia 2013 r. w sprawie ustanowienia programu działań na rzecz środowiska i klimatu (LIFE) i uchylające rozporządzenie (WE) nr 614/2007⁴⁵, w tym projekty z zakresu gospodarki niskoemisyjnej.

Beneficjentami części drugiej *Programu* mogą być osoby fizyczne prowadzące działalność gospodarczą, osoby prawne, a także państwowe lub samorządowe jednostki organizacyjne nieposiadające osobowości prawnej.

Dofinansowanie w ramach *Programu* w części drugiej udzielane będzie w formie dotacji (do 30% kosztów kwalifikowanych, przy czym łączna wartość dofinansowania NFOŚiGW i KE w formie dotacji nie może przekroczyć 90% kosztów kwalifikowanych) oraz pożyczki na zapewnienie wkładu własnego wnioskodawcy (minimalna kwota pożyczki: 200.000 zł) lub pożyczki na zachowanie płynności finansowej (minimalna kwota pożyczki: 400.000 zł.). Nie zostały określone wartości minimalne i maksymalne realizowanych projektów⁴⁶.

Program Rozwoju Obszarów Wiejskich 2014-2020⁴⁷

Program Rozwoju Obszarów Wiejskich (PROW) w latach 2014-2020 będzie realizował wszystkie sześć priorytetów wyznaczonych dla wspólnotowej polityki rozwoju obszarów wiejskich w odniesieniu do celów strategii Europa 2020. W kontekście zapisów *Planu* należy wyszczególnić Priorytet 5 **Wspieranie efektywnego gospodarowania zasobami i przechodzenia na gospodarkę niskoemisyjną i odporną na zmianę klimatu w sektorach rolnym, spożywczym i leśnym**. Cele szczegółowe w ramach priorytetu zostały określone następująco:

1. poprawa efektywności korzystania z zasobów wodnych w rolnictwie,
2. poprawa efektywności korzystania z energii w rolnictwie i przetwórstwie spożywczym,
3. ułatwianie dostaw i wykorzystywania odnawialnych źródeł energii produktów ubocznych, odpadów, pozostałości i innych surowców nieżywnościowych dla celów biogospodarki,
4. redukcja emisji podtlenku azotu i metanu z rolnictwa,
5. promowanie pochłaniania dwutlenku węgla w rolnictwie i leśnictwie.

⁴⁵ <http://eur-lex.europa.eu/legal-content/PL/TXT/?uri=CELEX:32013R1293>

⁴⁶ <http://www.nfosigw.gov.pl/srodki-krajowe/programy-2015/>

⁴⁷ Przyjęty przez Radę Ministrów i przekazany do Komisji Europejskiej (dostępne: <http://www.arimr.gov.pl/pomoc-unijna/prow-2014-2020.html>)

Za najważniejsze uznano prowadzenie działań służących ograniczaniu emisji gazów cieplarnianych w rolnictwie i leśnictwie, jak również zwiększanie pochłaniania dwutlenku węgla poprzez odpowiednie użytkowanie gruntów rolnych i leśnych. Rozumie się przez to zwiększanie powierzchni leśnej. W działaniu 5e **Zalesianie i tworzenie terenu zalesionego** rekomenduje się, aby zalesiać grunty niskiej jakości, których rolnicze użytkowanie jest ekonomicznie nieuzasadnione. Potencjalnymi beneficjentami są rolnicy - właściciele gruntów rolnych oraz gruntów innych niż rolne, z wyłączeniem jednostek organizacyjnych nieposiadających osobowości prawnej reprezentujących Skarb Państwa w zakresie zarządzania mieniem stanowiącym własność Skarbu Państwa.

Wsparcie finansowe w ramach tego działania będzie przyznawana w formie ryczałtu:

1. jednorazowo za wykonanie zalesienia gruntów rolnych lub innych niż rolne oraz dolesienia na terenach pokrytych samosiewem (o ile zgodnie z planem zalesienia zalecane jest dodatkowe sadzenie drzew), oraz ewentualną ochronę poprzez ogrodzenie bądź palikowanie tzw. wsparcie na zalesienie,
2. maksymalnie przez 5 lat na utrzymanie, pielęgnowanie i ewentualną ochronę przed zwierzyną poprzez stosowanie repelentów (o ile plan zalesienia nie przewiduje ogrodzenia albo palikowania) nowo założonych upraw leśnych, jak również terenów zalesionych w wyniku sukcesji naturalnej (również tych, na których nie są wymagane dolesienia), tzw. premia pielęgnacyjna;
3. maksymalnie przez 12 lat na pokrycie utraconych dochodów z działalności rolniczej, tzw. premia zalesieniowa.

Koszty zostały ustalone ryczałtowo na hektar z uwzględnieniem uwarunkowań przyrodniczych, ekonomicznych, przestrzennych i społecznych. Wysokość ryczałtu, w zależności od szczegółowych kryteriów określają wytyczne zawarte w PROW 2014-2020. Nie określono kwot minimalnej i maksymalnej wartości projektu, jednak Maksymalna powierzchnia gruntu objętego pomocą w PROW 2014-2020 na jednego beneficjenta nie będzie większa niż 20 ha.

Ponadto w priorytecie 2 oraz 3 w ramach działania **Inwestycje w środki trwałe** wspierane będą przedsiębiorstwa i gospodarstwa, w których efektem dodatkowym modernizacji będzie oszczędność wody, energii, wykorzystanie produktów ubocznych lub odpadowych, wykorzystanie OZE lub produkcja surowców odnawialnych do produkcji energii.

Narodowy Fundusz Ochrony Środowiska i Gospodarki Wodnej⁴⁸

System zielonych inwestycji (GIS – Green Investment Scheme) jest pochodną mechanizmu handlu uprawnieniami do emisji.

Zarządzanie energią w budynkach użyteczności publicznej

Beneficjenci: samorządy, zakłady opieki zdrowotnej, uczelnie wyższe, organizacje pozarządowe, ochotnicze straże pożarne, kościelne osoby prawne.

Główne typy przedsięwzięć: termomodernizacja budynków użyteczności publicznej (m.in. ocieplenie obiektu, wymiana okien, wymiana drzwi zewnętrznych, przebudowa systemów grzewczych, wymiana systemów wentylacji i klimatyzacji, przygotowanie dokumentacji technicznej, zastosowanie systemów zarządzania energią w budynkach, wykorzystanie technologii OZE) oraz wymiana oświetlenia wewnętrznego na energooszczędne.

Forma wsparcia: dotacja (do 50% kosztów kwalifikowanych) lub pożyczka (do 60% kosztów kwalifikowanych).

Minimalna wartość projektu: 2.000.000 zł, a dla projektów grupowych łączny koszt całkowity przedsięwzięcia wynikający z umowy o dofinansowanie w formie dotacji i pożyczki lub pożyczek musi być wyższy niż 5 mln zł.

Maksymalna wartość projektu nie została określona.

Ponadto, Narodowy Fundusz Ochrony Środowiska i Gospodarki Wodnej (NFOŚiGW) realizuje następujące programy, wspierające osiągnięcie założeń gospodarki niskoemisyjnej:

KAWKA

Beneficjenci: wojewódzkie fundusze ochrony środowiska i gospodarki wodnej, a beneficjentem końcowym są podmioty właściwe dla realizacji przedsięwzięć wskazanych w programach ochrony powietrza, które planują realizację albo realizują przedsięwzięcia mogące być przedmiotem dofinansowania przez wojewódzkie fundusze ochrony środowiska i gospodarki wodnej ze środków udostępnionych przez NFOŚiGW.

Główne typy przedsięwzięć: przedsięwzięcia mające na celu ograniczanie niskiej emisji związane z podnoszeniem efektywności energetycznej oraz wykorzystaniem układów wysokosprawnej kogeneracji i odnawialnych źródeł energii.

Forma wsparcia: dofinansowanie do 90% kosztów kwalifikowanych, w tym do 45% kosztów kwalifikowanych przedsięwzięcia ze środków udostępnionych przez NFOŚiGW w formie dotacji.

Minimalna i maksymalna wartość projektu: Nie zostały określone⁴⁹.

⁴⁸ Wykonywanie zadań Krajowego operatora powierzono Narodowemu Funduszowi Ochrony Środowiska i Gospodarki Wodnej (dostępne: <http://nfosigw.gov.pl/system-zielonych-inwestycji---gis/>)

⁴⁹ <http://www.nfosigw.gov.pl/srodki-krajowe-programy-priorytetowe/kawka/>

<p>LEMUR – Energooszczędne Budynki Użyteczności Publicznej</p>	<p>Beneficjenci: podmioty sektora finansów publicznych, z wyłączeniem państwowych jednostek budżetowych, samorządowe osoby prawne, spółki prawa handlowego, w których jednostki samorządu terytorialnego posiadają 100% udziałów lub akcji i które powołane są do realizacji zadań własnych gminy wskazanych w ustawach, organizacje pozarządowe, w tym fundacje i stowarzyszenia, a także kościoły i inne związki wyznaniowe wpisane do rejestru kościołów i innych związków wyznaniowych oraz kościelne osoby prawne, które realizują zadania publiczne na podstawie odrębnych przepisów.</p> <p>Główne typy przedsięwzięć: inwestycje polegające na projektowaniu i budowie lub tylko budowie, nowych budynków użyteczności publicznej i zamieszkania zbiorowego.</p> <p>Forma wsparcia: Dotacja – do 60% w zależności od klasy energooszczędności projektowanego budynku. Pożyczka - do 1.200 zł za m² budynku w zależności od klasy energooszczędności projektowanego budynku. Minimalna wartość projektu: 1.000.000 zł. Maksymalna wartość projektu: nie została określona⁵⁰.</p>
<p>Dopłaty do kredytów na budowę domów energooszczędnych</p>	<p>Beneficjenci: osoby fizyczne budujące dom jednorodzinny lub kupujące dom/mieszkanie od dewelopera (rozumianego również jako spółdzielnia mieszkaniowa).</p> <p>Główne typy przedsięwzięć: budowa domu jednorodzinnego, zakup nowego domu jednorodzinnego, zakup lokalu mieszkalnego w nowym budynku mieszkalnym wielorodzinnym.</p> <p>Forma wsparcia: dotacja na częściową spłatę kapitału kredytu bankowego realizowana za pośrednictwem banku, na podstawie umowy o współpracy zawartej z NFOŚiGW. Wysokość dofinansowania wynosi do 50.000 zł brutto w zależności od rodzaju budynku i standardu NF, a także przeznaczenia obiektu.</p> <p>Minimalna i maksymalna wartość projektu: Nie zostały określone⁵¹.</p>
<p>Inwestycje LEME i Inwestycje Wspomagane</p>	<p>Beneficjenci: mikro, małe i średnie przedsiębiorstwa (MŚP), tj. przedsiębiorstwa zatrudniające mniej niż 250 pracowników, których roczne obroty nie przekraczają 50 mln EURO lub aktywa nie przekraczają wartości 43 mln EURO oraz spełniające pozostałe warunki określone w definicji mikro, małych i średnich przedsiębiorstw zawartej w załączniku I do rozporządzenia Komisji (WE) nr 800/2008 z dnia 6 sierpnia 2008 r.</p> <p>Główne typy przedsięwzięć: przedsięwzięcia obejmujące realizację działań inwestycyjnych w zakresie: poprawy efektywności energetycznej i/lub zastosowania odnawialnych źródeł energii, oraz termomodernizacji budynku/ów i/lub zastosowania odnawialnych źródeł energii, realizowane</p>

⁵⁰ http://nfosigw.gov.pl/gfx/nfosigw/userfiles/files/publikacje/przewodnik/przewodnik_po_programach_priorytetowych-2015.pdf

⁵¹ Tamże

	<p>poprzez zakup materiałów/urządzeń/technologii zamieszczonych na Liście LEME.</p> <p>Przedsięwzięcia obejmujące realizację działań inwestycyjnych, które nie kwalifikują się jako Inwestycje LEME, w zakresie: poprawy efektywności energetycznej i/lub odnawialnych źródeł energii oraz termomodernizacji budynku/ów i/lub odnawialnych źródeł energii.</p> <p>Forma wsparcia: dotacja w wysokości do 15% kapitału kredytu bankowego, wykorzystanego na sfinansowanie kosztów kwalifikowanych przedsięwzięć.</p> <p>Maksymalna wartość projektu: 250.000 EUR, dla Inwestycji Wspomaganych – 1 000 000 EUR. Minimalne wartości projektów nie zostały określone⁵².</p>
BOCIAN - Rozproszone, odnawialne źródła energii	<p>Beneficjenci: przedsiębiorcy w rozumieniu art. 43 (1) Kodeksu cywilnego podejmujący realizację przedsięwzięć z zakresu odnawialnych źródeł energii na terenie Rzeczypospolitej Polskiej.</p> <p>Główne typy przedsięwzięć: budowa, rozbudowa lub przebudowa instalacji odnawialnych źródeł energii o mocach mieszczących się w określonych w programie przedziałach.</p> <p>Forma wsparcia: pożyczka do 85% kosztów kwalifikowanych.</p> <p>Minimalna i maksymalna wartość projektu: Nie zostały określone⁵³.</p>
PROSUMENT – dofinansowanie mikroinstalacji OZE	<p>Beneficjenci: osoby fizyczne, spółdzielnie mieszkaniowe, wspólnoty mieszkaniowe oraz jednostki samorządu terytorialnego i ich związki.</p> <p>Główne typy przedsięwzięć: zakup i montaż nowych instalacji i mikroinstalacji odnawialnych źródeł energii do produkcji energii elektrycznej lub ciepła i energii elektrycznej (połączone w jedną instalację lub oddzielne instalacje w budynku), dla potrzeb budynków mieszkalnych jednorodzinnych lub wielorodzinnych, w tym dla wymiany istniejących instalacji na bardziej efektywne i przyjazne środowisku.</p> <p>Forma wsparcia: dofinansowanie w formie pożyczki wraz z dotacją łącznie do 100% kosztów kwalifikowanych instalacji wchodzących w skład przedsięwzięcia.</p> <p>Maksymalna wysokość kosztów kwalifikowanych wynosi 100.000 zł - 450.000. zł, w zależności od dysponenta budynku mieszkalnego i przedsięwzięcia⁵⁴.</p>
Wsparcie przedsiębiorców w zakresie niskoemisyjnej i zasobooszczędnej gospodarki – Audyty energetyczne przedsiębiorstwa	<p>Beneficjenci: przedsiębiorcy w rozumieniu ustawy z dnia 2 lipca 2004 r. o swobodzie działalności gospodarczej, podejmujący realizację przedsięwzięć mających na celu oszczędzanie energii, prowadzący działalność gospodarczą w formie przedsiębiorstwa w rozumieniu art. 551 ustawy z dnia 23 kwietnia 1964 r. Kodeks Cywilny.</p> <p>Główne typy przedsięwzięć: audyty energetyczne i elektroenergetyczne w podmiotach, w których minimalna wielkość przeciętnego zużycia energii końcowej (suma energii</p>

⁵² Tamże

⁵³ Tamże

⁵⁴ Tamże

	<p>elektrycznej i ciepłej), w roku poprzedzającym złożenie wniosku o dofinansowanie audytu, wynosiła 20 000 MWh/rok. Forma wsparcia: dotacja do 70% kosztów kwalifikowanych instalacji wchodzących w skład przedsięwzięcia. Minimalna i maksymalna wartość projektu: Nie zostały określone⁵⁵.</p>
<p>Wsparcie przedsiębiorców w zakresie niskoemisyjnej i zasobooszczędnej gospodarki – Zwiększenie efektywności energetycznej</p>	<p>Beneficjenci: przedsiębiorcy w rozumieniu ustawy z dnia 2 lipca 2004 r. o swobodzie działalności gospodarczej, podejmujący realizację przedsięwzięć mających na celu oszczędzanie energii, prowadzący działalność gospodarczą w formie przedsiębiorstwa w rozumieniu art. 551 ustawy z dnia 23 kwietnia 1964 r. Kodeks Cywilny. Główne typy przedsięwzięć: przedsięwzięcia zgodne z <i>obwieszczeniem Ministra Gospodarki z dnia 21 grudnia 2012 r. w sprawie szczegółowego wykazu przedsięwzięć służących poprawie efektywności energetycznej</i> mające na celu poprawę efektywności energetycznej, a także zmierzające ku temu zmiany technologiczne w istniejących obiektach, instalacjach i urządzeniach technicznych. Forma wsparcia: pożyczka w wysokości do 75% kosztów kwalifikowanych instalacji wchodzących w skład przedsięwzięcia. Minimalna i maksymalna wartość projektu: Nie zostały określone⁵⁶.</p>
<p>Wsparcie przedsiębiorców w zakresie niskoemisyjnej i zasobooszczędnej gospodarki – Ekologiczny Akumulator dla Przemysłu</p>	<p>Beneficjenci: przedsiębiorcy w rozumieniu ustawy z dnia 2 lipca 2004 r. o swobodzie działalności gospodarczej, podejmujący realizację przedsięwzięć mających na celu oszczędzanie energii, prowadzący działalność gospodarczą w formie przedsiębiorstwa w rozumieniu art. 551 ustawy z dnia 23 kwietnia 1964 r. Kodeks Cywilny. Główne typy przedsięwzięć: przedsięwzięcia polegające m.in. na budowie, rozbudowie lub modernizacji istniejących instalacji produkcyjnych lub urządzeń przemysłowych, prowadzące do zmniejszania zużycia surowców pierwotnych, w tym poprzez zastąpienie ich surowcami wtórnymi, odpadami lub prowadzące do zmniejszenia ilości wytwarzanych odpadów, przedsięwzięcia służące poprawie jakości powietrza poprzez obniżenie wielkości emisji ze źródeł spalania paliw o łącznej mocy nominalnej nie mniejszej niż 20 MW i nie większej niż 40 MW, przedsięwzięcia służące m.in. energetycznemu wykorzystaniu przemysłowych odpadów (w tym osadów ściekowych), których produktem końcowym będzie energia cieplna i/lub elektryczna. Forma wsparcia: pożyczka do 75% kosztów kwalifikowanych instalacji wchodzących w skład przedsięwzięcia. Minimalna i maksymalna wartość projektu: Nie zostały określone⁵⁷.</p>

⁵⁵ <http://www.nfosigw.gov.pl/srodki-krajowe/programy/niskoemisyjna-gospodarka/>

⁵⁶ <http://www.nfosigw.gov.pl/srodki-krajowe/programy/niskoemisyjna-gospodarka/>

⁵⁷ <http://www.nfosigw.gov.pl/srodki-krajowe/programy/niskoemisyjna-gospodarka/>

Fundusz Termomodernizacji i Remontów Banku Gospodarstwa Krajowego⁵⁸

W ramach oferty Banku Gospodarstwa Krajowego istnieje możliwość skorzystania z **premii termomodernizacyjnej**, w przypadku realizacji przedsięwzięć, których celem jest:

1. zmniejszenie zużycia energii na potrzeby ogrzewania i podgrzewania wody użytkowej w budynkach mieszkalnych, zbiorowego zamieszkania oraz budynkach stanowiących własność jednostek samorządu terytorialnego, które służą do wykonywania przez nie zadań publicznych,
2. zmniejszenie kosztów pozyskania ciepła dostarczanego do w/w budynków - w wyniku wykonania przyłącza technicznego do scentralizowanego źródła ciepła w związku z likwidacją lokalnego źródła ciepła,
3. zmniejszenie strat energii pierwotnej w lokalnych sieciach ciepłowniczych oraz zasilających je lokalnych źródłach ciepła,
4. całkowita lub częściowa zamiana źródeł energii na źródła odnawialne lub zastosowanie wysokosprawnej kogeneracji - z obowiązkiem uzyskania określonych w ustawie oszczędności w zużyciu energii.

Beneficjentami premii mogą być właściciele lub zarządcy (zarówno osoby prawne, jednostki samorządu terytorialnego, wspólnoty mieszkaniowe, jak też osoby fizyczne, w tym właściciele domów jednorodzinnych): budynków mieszkalnych, budynków zbiorowego zamieszkania, budynków użyteczności publicznej stanowiących własność jednostek samorządu terytorialnego i wykorzystywanych przez nie do wykonywania zadań publicznych, lokalnej sieci ciepłowniczej i lokalnego źródła ciepła.

Wartość przyznawanej premii termomodernizacyjnej wynosi 20% wykorzystanego kredytu, nie więcej jednak niż 16% kosztów poniesionych na realizację przedsięwzięcia termomodernizacyjnego i dwukrotność przewidywanych rocznych oszczędności kosztów energii, ustalonych na podstawie audytu energetycznego. Kalkulator, umożliwiający obliczenie wysokości premii, zamieszczony jest na stronie internetowej <http://www.bgk.com.pl/fundusz-termomodernizacji-i-remontow-2/premia-termomodernizacyjna>.

Wojewódzki Fundusz Ochrony Środowiska i Gospodarki Wodnej w Lublinie⁵⁹

Zgodnie z zapisami *Planu działalności Wojewódzkiego Funduszu Ochrony Środowiska i Gospodarki Wodnej w Lublinie na rok 2015*, WFOŚiGW w Lublinie w roku 2015 będzie dofinansowywał przedsięwzięcia poprawiające jakość powietrza, które pozwolą osiągnąć dopuszczalny poziom substancji w powietrzu.

⁵⁸ Fundusz celowy Banku Gospodarstwa Krajowego (dostępne: <http://www.bgk.com.pl/fundusz-termomodernizacji-i-remontow-2>)

⁵⁹ Lista przedsięwzięć priorytetowych Wojewódzkiego Funduszu Ochrony Środowiska i Gospodarki Wodnej w Lublinie przewidzianych do dofinansowania w roku 2015. – Załącznik do uchwały nr 72/2014 Rady Nadzorczej WFOŚiGW w Lublinie z dnia 27 czerwca 2014 r. (dostępne: http://www.wfos.lublin.pl/bip/index.php?option=com_content&task=view&id=131&Itemid=89)

WFOŚiGW w Lublinie koncentruje szczególną uwagę na obniżeniu niskiej emisji poprzez m. in. budowę instalacji wykorzystujących odnawialne źródła energii. Ponadto zamierza wspomagać modernizację kotłowni opalanych paliwem stałym na zasilane paliwem bardziej ekologicznym oraz likwidację lokalnych kotłowni opalanych paliwem stałym i przyłączanie obiektów do miejskiej sieci ciepłowniczej na terenie większych miast Lubelszczyzny. W ramach podniesienia efektywności gospodarowania energią planuje się modernizację systemów przesyłu i dystrybucji energii oraz termomodernizację i termorenowację budynków. Fundusz będzie również wspierał modernizację oświetlenia na mniej energochłonne.

Wieloletnia Prognoza Finansowa Gminy Leśniowice

W Wieloletniej Prognozie Finansowej Gminy Leśniowice na lata 2015-2018, przyjętej Uchwałą Nr III/10/2014 ujęte zostały zadania zaprojektowane w Planie gospodarki niskoemisyjnej Gminy Leśniowice.

12. Wskaźniki monitorowania realizacji Planu

Monitoring procesu realizacji *Planu* jest niezbędnym elementem oceny, w jakim zakresie wdrażane są podjęte postanowienia i zobowiązania. Jest to również ważny elementem procesu analizy i zarządzania ryzykiem. Dzięki odpowiednio dobranym wskaźnikom możliwa jest bieżąca identyfikacja potencjalnych zagrożeń, naniesienie stosownych korekt, a także podjęcie działań dostosowawczych i naprawczych.

Monitoring realizacji *Planu* obejmuje gromadzenie i przetwarzanie informacji o realizacji zadań zaprogramowanych w Planie, tj. przede wszystkich o:

- poziomie redukcji emisji gazów cieplarnianych,
- poziomie redukcji zużycia energii finalnej,
- udziale energii pochodzącej ze źródeł odnawialnych.

Kontrolne inwentaryzacje emisji CO₂ powinny być przeprowadzane co dwa lata i stanowić podstawę do opracowania raportu z podjętych działań, a co cztery lata Plan gospodarki niskoemisyjnej Gminy Leśniowice powinien być aktualizowany. W celu efektywnego monitorowania przyjęto wskaźniki realizacji, służące ocenie wdrażania *Planu gospodarki niskoemisyjnej Gminy Leśniowice* (tabela nr 17).

Tabela nr 17: Wskaźniki oceny wdrażania *Planu*

Lp.	Wskaźniki oceny	Jednostka
Cel: Zmniejszenie emisji dwutlenku węgla w Gminie Leśniowice		
1	Poziom emisji dwutlenku węgla w Gminie Leśniowice	Mg CO ₂ /rok
2	Wielkość emisji dwutlenku węgla w sektorze publicznym	Mg CO ₂ /rok
3	Emisja dwutlenku węgla per capita	Mg CO ₂ /os.
Cel: Zmniejszenie zużycia energii końcowej w Gminie Leśniowice		
4	Poziom zużycia energii końcowej	MWh/rok
5	Całkowite zużycie energii w sektorze publicznym	MWh/rok
6	Zużycie energii końcowej per capita	Mg CO ₂ /os.
Cel: Wzrost wykorzystania OZE w Gminie Leśniowice		
7	Poziom zużycia energii wyprodukowanej z OZE	%
8	Zużycie energii z OZE w sektorze publicznym	%

Dla poszczególnych działań inwestycyjnych przyjęto uzupełniające (fakultatywne) wskaźniki monitorowania realizacji założonych zadań (tabela nr 18).

Tabela nr 18: Uzupełniające (fakultatywne) wskaźniki oceny wdrażania działań inwestycyjnych

Lp.	Cel inwestycyjny	Wskaźniki oceny	Jednostka
1	Termomodernizacja budynków	Powierzchnia użytkowa zmodernizowanych budynków gminnych	m ²
		Powierzchnia użytkowa zmodernizowanych budynków mieszkalnych	m ²
		Powierzchnia użytkowa zmodernizowanych budynków przemysłowych	m ²
		Powierzchnia użytkowa budynków gminnych, w których wymieniono źródło ciepła	m ²
		Liczba budynków w klasie energetycznej A, B i C	szt.
2	Modernizacja oświetlenia ulicznego	Zużycie energii na oświetlenie publiczne	kWh/rok
		Liczba wymienionych jednostek oświetleniowych	szt.
3	Modernizacja sieci transportowej	Długość ścieżek rowerowych	km
4	Rozwój energii pochodzącej ze źródeł odnawialnych	Liczba zainstalowanych kolektorów słonecznych	szt.
		Całkowita powierzchnia zainstalowanych kolektorów słonecznych	m ²
		Moc zainstalowanych kolektorów słonecznych	kW
		Liczba zainstalowanych paneli fotowoltaicznych	szt.
		Moc zainstalowanych paneli fotowoltaicznych	kW
		Liczba zainstalowanych pomp ciepła	szt.
		Moc zainstalowanych pomp ciepła	kW
		Liczba zainstalowanych kotłów na biomasę	szt.
Moc zainstalowanych kotłów na biomasę	kW		

Dla celów inwestycyjnych wymienionych w punktach 1-4 dla sektora publicznego, w celu weryfikacji założeń dane stanowić będą kontrolne wyniki emisji dwutlenku węgla na terenie Gminy Leśniowice, co dwa lata jako raport z podjętych działań, przedkładany Wójtowi Gminy w formie elektronicznej.

Dla poszczególnych działań pozainwestycyjnych przyjęto uzupełniające (fakultatywne) wskaźniki monitorowania realizacji założonych zadań (tabela nr 19).

Tabela nr 19: Uzupełniające (fakultatywne) wskaźniki oceny wdrażania działań pozainwestycyjnych

Lp.	Cel pozainwestycyjny	Wskaźniki oceny	Jednostka
1	Promocja i popularyzacja oszczędności energii	Liczba publikacji dot. gospodarki niskoemisyjnej w Serwisie Informacyjnym Gminy Leśniowice	szt.
		Liczba opublikowanych artykułów prasowych	szt.
		Liczba rozdyskutowanych ulotek	szt.
		Liczba rozdyskutowanych plakatów	szt.
		Liczba kampanii informacyjnych	szt.

Lp.	Cel pozainwestycyjny	Wskaźniki oceny	Jednostka
2	Edukacja w zakresie ochrony powietrza	Liczba zorganizowanych lekcji szkolnych poświęconych efektywności energetycznej/ wykorzystaniu odnawialnych źródeł energii	szt.
3	Zielone zamówienia publiczne	Liczba postępowań, w którym jednym z kryteriów oceny ofert była efektywność energetyczna	szt.
4	Podnoszenie kwalifikacji pracowników Urzędu	Liczba przeszkolonych pracowników	os.

Uzupełniające (fakultatywne) wskaźniki oceny wdrażania działań inwestycyjnych i pozainwestycyjnych zostały wprowadzone w celu ilościowego i jakościowego monitorowania postępu i pożądanego kierunku działań, na podstawie analizy wskaźników oceny wdrażania Planu.

Dla aktualnego poziomu oszacowanej emisji dwutlenku węgla na terenie Gminy Leśniowice, stanowiącego podstawę do opracowania niniejszego dokumentu, wartości wskaźników monitorowania przedstawiono w tabeli nr 20.

Tabela nr 20: Wartości wskaźników oceny dla roku bazowego i kontrolnego

Lp.	Wskaźniki oceny	Jednostka	2008	2013
1	Poziom emisji dwutlenku węgla w Gminie Leśniowice	Mg CO ₂ /rok	19 722	19 725
2	Wielkość emisji dwutlenku węgla w sektorze publicznym	Mg CO ₂ /rok	420	444
3	Emisja dwutlenku węgla per capita	Mg CO ₂ /os.	5,0	5,2
4	Poziom zużycia energii końcowej	MWh/rok	69 678	70 480
5	Całkowite zużycie energii w sektorze publicznym	MWh/rok	898	972
6	Zużycie energii końcowej per capita	MWh/os.	17,6	18,5
7	Poziom zużycia energii wyprodukowanej z OZE w stosunku do łącznego zużycia energii	%	26,53	26,38
8	Zużycie energii z OZE w sektorze publicznym w stosunku do zużycia energii w sektorze	%	0,00	0,00

13. Spis tabel, wykresów i map

Spis tabel

Tabela nr 1: Analiza SWOT dotycząca budowy gospodarki niskoemisyjnej w Gminie Leśniowice	19
Tabela nr 2: Standardowe wskaźniki emisji według IPCC.....	26
Tabela nr 3: Zestawienie budynków użyteczności publicznej, stanowiących własność Gminy Leśniowice	30
Tabela nr 4: Zestawienie komunalnych budynków mieszkalnych i lokali użytkowych	31
Tabela nr 5: Zestawienie jednostek posiadających w swoich zasobach tabor samochodowy .	32
Tabela nr 6: Finalne zużycie energii w sektorze publicznym w roku bazowym [MWh]	36
Tabela nr 7: Finalne zużycie energii w sektorze prywatnym w roku bazowym [MWh].....	38
Tabela nr 8: Finalne zużycie energii w roku bazowym w Gminie Leśniowice [MWh].....	39
Tabela nr 9: Wyniki inwentaryzacji bazowej emisji dwutlenku węgla w Gminie Leśniowice [Mg CO ₂].....	40
Tabela nr 10: Finalne zużycie energii w sektorze publicznym w roku kontrolnym [MWh]	42
Tabela nr 11: Finalne zużycie energii w sektorze prywatnym w roku kontrolnym [MWh].....	43
Tabela nr 12: Finalne zużycie energii w roku kontrolnym w Gminie Leśniowice [MWh]	45
Tabela nr 13: Wyniki inwentaryzacji kontrolnej emisji dwutlenku węgla w Gminie Leśniowice [Mg CO ₂].....	46
Tabela nr 14: Finalne zużycie energii w roku bazowym i kontrolnym [MWh].....	48
Tabela nr 15: Emisja dwutlenku węgla w roku bazowym i kontrolnym [Mg CO ₂].....	51
Tabela nr 16: Cel redukcyjny w zakresie zużycia energii, emisji CO ₂ i wykorzystania OZE	54
Tabela nr 17: Wskaźniki oceny wdrażania <i>Planu</i>	81
Tabela nr 18: Uzupełniające (fakultatywne) wskaźniki oceny wdrażania działań inwestycyjnych	82
Tabela nr 19: Uzupełniające (fakultatywne) wskaźniki oceny wdrażania działań pozainwestycyjnych	82
Tabela nr 20: Wartości wskaźników oceny dla roku bazowego i kontrolnego	83

Spis wykresów

Wykres nr 1: Struktura udziału poszczególnych podsektorów w finalnym zużyciu energii sektora publicznego w roku bazowym [%]	37
Wykres nr 2: Struktura udziału poszczególnych nośników energii w finalnym zużyciu energii sektora publicznego w roku bazowym [%]	37
Wykres nr 3: Struktura udziału poszczególnych podsektorów w finalnym zużyciu energii sektora prywatnego w roku bazowym [%].....	38
Wykres nr 4: Struktura udziału poszczególnych nośników energii w finalnym zużyciu energii sektora prywatnego w roku bazowym [%].....	39
Wykres nr 5: Struktura sektorowa inwentaryzacji bazowej emisji dwutlenku węgla [%].....	40
Wykres nr 6: Struktura udziału poszczególnych nośników energii w bazowej emisji dwutlenku węgla [%].....	41

Wykres nr 7: Struktura udziału poszczególnych podsektorów w finalnym zużyciu energii sektora publicznego w roku kontrolnym [%]	42
Wykres nr 8: Struktura udziału poszczególnych nośników energii w finalnym zużyciu energii sektora publicznego w roku kontrolnym [%]	43
Wykres nr 9: Struktura udziału poszczególnych podsektorów w finalnym zużyciu energii sektora prywatnego w roku kontrolnym [%]	44
Wykres nr 10: Struktura udziału poszczególnych nośników energii w finalnym zużyciu energii sektora prywatnego w roku kontrolnym [%]	44
Wykres nr 11: Wyniki inwentaryzacji kontrolnej emisji dwutlenku węgla [%]	46
Wykres nr 12: Struktura udziału poszczególnych nośników energii w kontrolnej emisji dwutlenku węgla [%]	47
Wykres nr 13: Struktura finalnego zużycia energii w roku bazowym i kontrolnym w odniesieniu do sektora budynków mieszkalnych [MWh]	49
Wykres nr 14: Struktura finalnego zużycia energii w roku bazowym i kontrolnym w odniesieniu do podsektorów działalności, z wyłączeniem budynków mieszkalnych [MWh]	49
Wykres nr 15: Struktura finalnego zużycia energii w roku bazowym i kontrolnym dla węgla kamiennego i energii elektrycznej [MWh]	50
Wykres nr 16: Struktura finalnego zużycia energii w roku bazowym i kontrolnym w podziale na pozostałe nośniki [MWh]	50
Wykres nr 17: Porównanie struktury emisji dwutlenku węgla w roku bazowym i kontrolnym w odniesieniu do sektora budynków mieszkalnych [Mg CO ₂]	51
Wykres nr 18: Porównanie struktury emisji dwutlenku węgla w roku bazowym i kontrolnym w odniesieniu do podsektorów działalności, z wyłączeniem budynków mieszkalnych [Mg CO ₂]	52
Wykres nr 19: Struktura emisji dwutlenku węgla w roku bazowym i kontrolnym dla węgla kamiennego i energii elektrycznej [Mg CO ₂]	52
Wykres nr 20: Struktura emisji dwutlenku węgla w roku bazowym i kontrolnym dla pozostałych nośników energii [Mg CO ₂]	53

Spis map

Mapa nr 1 Obszar objęty inwentaryzacją	24
--	----

14. Wykorzystane źródła danych

Akty prawne

1. Ustawa z dnia 10 kwietnia 1997 r. – Prawo energetyczne, Dz.U. z 2012 r. poz. 1059, z późn. zm.
2. Ustawa z dnia 15 kwietnia 2011 r. o efektywności energetycznej, Dz.U. nr 94 poz. 551, z późn. zm.
3. Ustawa z dnia 8 marca 1990 r. o samorządzie gminnym, Dz.U. z 2013 r. nr 594, poz. 1318, z późn. zm.
4. Rozporządzenie Ministra Infrastruktury z dnia 12 kwietnia 2002 r. w sprawie warunków technicznych, jakim powinny odpowiadać budynki i ich usytuowanie, Dz.U. Nr 75, poz. 690 z późn. zm.
5. Uchwała Nr 157 Rady Ministrów z dnia 25 września 2012 r. w sprawie przyjęcia Strategii Rozwoju Kraju 2020, M.P. 2012, poz. 882
6. Uchwała nr 163 Rady Ministrów z dnia 25 kwietnia 2012 r. w sprawie przyjęcia „Strategii zrównoważonego rozwoju wsi, rolnictwa i rybactwa” na lata 2012-2020, M.P. 2012, poz. 839.
7. Uchwała nr 239 Rady Ministrów z dnia 13 grudnia 2011 r. w sprawie przyjęcia koncepcji Przestrzennego Zagospodarowania Kraju 2030, M.P. 2012, poz. 252.
8. Uchwała Rady Ministrów z dnia 15 kwietnia 2014 r. w sprawie przyjęcia Strategii „Bezpieczeństwo Energetyczne i Środowisko - perspektywa do 2020 roku”.
9. Uchwała Sejmu Rzeczypospolitej Polskiej z dnia 12 października 2012 r. w sprawie racjonalnego wdrażania polityki klimatycznej, M.P. 2012, poz. 807.
10. Decyzja Parlamentu Europejskiego i Rady Nr 2009/406/WE z dnia 23 kwietnia 2009 r. w sprawie wysiłków podjętych przez państwa członkowskie, zmierzających do zmniejszenia emisji gazów cieplarnianych w celu realizacji do roku 2020 zobowiązań Wspólnoty dotyczących redukcji emisji gazów cieplarnianych, Dz.U. UE Nr L 140/136, 5.6.2009;
11. Komunikat Komisji EUROPA 2020 Strategia na rzecz inteligentnego i zrównoważonego rozwoju sprzyjającego włączeniu społecznemu, Bruksela, 3.3.2010KOM(2010) 2020;

Publikacje, raporty, dokumenty i inne

1. „Metodyka wyliczania carbon footprint. Podsumowanie seminarium Ministerstwa Gospodarki i CSRIinfo”, Ministerstwo Gospodarki, Warszawa, 2009 (dostępne: <http://www.mg.gov.pl/NR/rdonlyres/5F07298D-1CFC-4D08-85DC-41E2A042001B/56758/Carbonfootprint.pdf>).
2. Bank Danych Lokalnych, www.stat.gov.pl
3. Krajowy plan działania w zakresie energii ze źródeł odnawialnych, uchwała Rady Ministrów z dnia 7 grudnia 2010 r.; Uzupełnienie do Krajowego Planu Działania w zakresie energii ze źródeł odnawialnych, z dnia 2 grudnia 2011 r. (dostępne: <http://www.mg.gov.pl/Bezpieczenstwo+gospodarcze/Energetyka/Odnawialne+zrodla+energii/Krajowy+plan+dzialan>);

4. Obwieszczenie Ministra Gospodarki z dnia 2 sierpnia 2013 r. w sprawie raportu zawierającego w szczególności informacje dotyczące realizacji krajowego celu w zakresie oszczędnego gospodarowania energią oraz krajowego planu działań dotyczącego efektywności energetycznej za 2011 r., wraz z oceną i wnioskami z ich realizacji, M.P. 2013, poz. 673;
5. Paolo Bertoldi, Damian Bornás Cayuela, Suvi Monni, Ronald Piers de Raveschoot, Poradnik. Jak opracować plan działań na rzecz zrównoważonej energii (SEAP)? Luksemburg, JRC, Urząd Publikacji Unii Europejskiej, Unia Europejska, 2010, Tłumaczenie polskie: Stowarzyszenie Gmin Polska Sieć „Energie Cités”, Kraków, 2012.
6. Polityka energetyczna Polski do 2030 r., uchwała nr 157/2010 Rady Ministrów z dnia 29 września 2010 r. (dostępne: <http://www.mg.gov.pl/files/upload/8134/PEP%202030%20-%2009.2010.pdf>);
7. Polityka klimatyczna Polski. Strategie redukcji emisji gazów cieplarnianych w Polsce do roku 2020, dokument przyjęty przez Radę Ministrów 4 listopada 2003 r. (dostępne: https://www.mos.gov.pl/g2/big/2009_04/795c8de385204a0afd1e387e453831b7.pdf);
8. Strategia Rozwoju Województwa Lubelskiego lata 2014 – 2020 (z perspektywą do 2030 r.) - Uchwała Nr VII/86/2011 Sejmiku Województwa Lubelskiego z dnia 24 czerwca 2013 r.;
9. Plan zagospodarowania przestrzennego województwa lubelskiego - Uchwała Nr XLV/597/02 Sejmiku Województwa Lubelskiego z dnia 29 lipca 2002 r.;
10. Program ochrony powietrza dla strefy lubelskiej - Uchwała nr XXXVII/607/2013 Sejmiku Województwa Lubelskiego z dnia 25 listopada 2013 r.;
11. Program Rozwoju Energetyki dla Województwa Lubelskiego - Uchwała nr CCXLVI/3054/09 Zarządu Województwa Lubelskiego z dnia 14 lipca 2009 r.;
12. Strategia Rozwoju powiatu chełmskiego na lata 2008-2015 - Uchwała Nr XV/124/08 z dnia 10 grudnia 2008 r. (dostępne: http://www.powiat.chelm.pl/userfiles/rozwoj/strategia_rozwoju_powiatu_chelmskiego.pdf);
13. Strategia rozwoju Gminy Leśniowice na lata 2007-2015 - Uchwała Nr VI/29/2003 Rady Gminy z dnia 27 maja 2003 r. w sprawie uchwalenia strategii rozwoju Gminy Leśniowice;
14. Studium Uwarunkowań i Kierunków Zagospodarowania Przestrzennego Gminy Leśniowice - Uchwała Nr VI/28/2003 Rady Gminy Leśniowice z dnia 27.05.2003 r. i uchwała Nr V/30/07 Rady Gminy Leśniowice z dnia 26.04.2007 r.;
15. Program Ochrony Środowiska dla Gminy Leśniowice - Uchwała Nr XVII/84/04 Rady Gminy Leśniowice z dnia 26 listopada 2004r. w sprawie uchwalenia „Programu ochrony środowiska i Planu gospodarki odpadami dla Gminy Leśniowice”;